

La Voie du Saint-Laurent

Le chemin qui marche
de Québec à Percé

Bottes
et Vélo
Le guide du pèlerin

Éric Laliberté et Brigitte Harouni

Hébergement révisé pour 2017

Éric Laliberté et Brigitte Harouni

Bottes et Vélo: Le guide du pèlerin

La Voie du Saint-Laurent

Le chemin qui marche

de Québec à Percé

Un pèlerinage autonome de 800 km



Bottes et Vélo, éditeurs
Auteurs : Brigitte Harouni et Éric Laliberté
St-Michel-de-Bellechasse, Québec
Courriel : infos@bottesetvelo.com
Site internet : bottesetvelo.com

© Bottes et Vélo 2016
ISBN 978-2-924700-01-3

Tous droits réservés. Toute reproduction, traduction ou adaptation, en totalité ou en partie,
par quelque procédé que ce soit, est strictement interdite
sans l'autorisation écrite des auteurs.



TABLE DES MATIÈRES

INTRODUCTION..... 7

MISE EN ROUTE..... 8

LÉGENDE 9

DE QUÉBEC À PERCÉ, À PIED!..... 10

APERÇU DES ÉTAPES 11

CARTES DES ÉTAPES..... 12

HÉBERGEMENTS 42





«C'est dans le mouvement que le pèlerin se libère du fardeau et du poids écrasant des chaînes de sa vie sédentaire, et c'est dans la liberté de choisir qu'il se définit et apprend à connaître celui qu'il est vraiment.»

Bottes et Vélo

Le pèlerinage est un moment de liberté et de libération qui permet à celui qui le vit d'être pleinement présent et réceptif à ce qui l'entoure et à ce qui est en lui. C'est un retour vers l'essentiel de la Vie qui favorise le contact et l'ouverture des sens. C'est prendre le temps simplement d'être.

Le pèlerin de la Voie du Saint-Laurent avance au gré de l'eau qui coule, vit au rythme des marées. Son bagage est léger et contient le nécessaire. Et plus il chemine, plus il apprend à se défaire de ses préoccupations habituelles, à libérer son esprit pour se rendre disponible à l'instant présent. Il découvre le plaisir de ralentir et de s'arrêter. Il s'émerveille devant la richesse des paysages qu'offre le fleuve, savoure la spécialité locale, se rafraîchit avec l'eau de la cascade, observe inlassablement le vol des Fous de Bassan qui pêchent, s'arrête pour ne pas effrayer le chevreuil, prend le temps de parler avec les gens qu'il rencontre. Il est ouvert aux imprévus et fait le plein de moments uniques et inédits!

Partir de Québec est enchanteur et enivrant. Terminer sa route en Gaspésie est un délice qui se goûte à chaque pas! À tous ceux qui désirent vivre ce pèlerinage, **Bottes et Vélo** vous offre ce guide qui vous permettra de suivre « le chemin qui marche » en toute liberté. Celui-ci vous offre la possibilité de marcher le chemin au moment qui vous convient le mieux, pour le nombre de jours que vous souhaitez lui consacrer. Il vous permet de déterminer les arrêts que vous souhaitez effectuer, de choisir vos partenaires de voyage ou de voyager en solitaire, de dormir modestement ou de vous offrir plus de confort, de ralentir le pas pour savourer le moment présent, ou d'étirer votre randonnée car le plaisir est au rendez-vous!

Amoureux du Québec et du pèlerinage, **Bottes et Vélo** souhaitent partager leur passion en vous offrant cet accompagnement sur le chemin, le rendant ainsi accessible et adapté à la réalité de chaque pèlerin.

Bonne route!

Éric Laliberté et Brigitte Harouni



*«Le bagage du pèlerin lui facilite la route.
Il ne contient que le nécessaire, l'essentiel n'étant pas dans le sac!»
Bottes et Vélo*

Quelques conseils avant de prendre la route

Chaque pèlerin a des besoins qui lui sont propres. Cependant, il importe que le bagage ne devienne pas un fardeau! Il doit contenir le minimum d'accessoires utiles pour composer avec les aléas du chemin. C'est pourquoi Bottes et Vélo vous propose une liste d'équipement de base à prévoir pour rendre la route plus agréable et le pèlerinage accessible à tous.

Équipement pour Bottes ou Vélo		
Matériel de base	Nécessaire de cuisine	
<ul style="list-style-type: none"> ✓ 1 tente** ✓ 1 sac à dos (30 à 40 litres / max. 10kg lorsque rempli) ✓ 1 sac de couchage ✓ 1 matelas de sol ** ✓ 1 trousse de premiers soins ✓ 1 gourde ✓ 2 bâtons de marche ✓ 1 chapeau ✓ 1 paire de bottes de randonnée ou chaussures de vélo ✓ 1 paire de sandales ✓ 1 kit d'entretien de base du vélo (si vous êtes cycliste☺) ✓ 1 imperméable ✓ chasse moustique ✓ 1 rouleau de papier de toilette 	Nécessaire de cuisine	
	<ul style="list-style-type: none"> ✓ kit de vaisselle (1 tasse + 1 bol + ustensiles) ✓ 1 napperon ✓ éponge ✓ savon (100ml) ✓ linge à vaisselle 	
	Nécessaire de toilette	
	<ul style="list-style-type: none"> ✓ 1 serviette ✓ 1 trousse de toilette (dans des formats de 100ml) 	
	Vêtements	
	<ul style="list-style-type: none"> ✓ 1 chandail chaud ✓ 1 pantalon ✓ 2 t-shirts ✓ 2 shorts ✓ 2 paires de bas ✓ des sous-vêtements 	
	<p>** L'option camping est facultative si vous désirez alléger votre sac à dos. Vous trouverez des hébergements tout le long du chemin. Cependant, l'hébergement en dortoirs spécialement conçu pour le pèlerinage n'existant pas actuellement au Québec, pour vous loger à moindre coût, le camping est la meilleure alternative. Il est possible de trouver une tente de trekking, entre 1.4 et 2.4kg, pour une ou deux personnes, pour environ 120\$-150\$CA.</p>	

Pour ce qui est du budget, si vous prévoyez vous héberger dans les auberges de jeunesse, les résidences étudiantes et camper, il vous en coûtera environ 30\$ par nuitée en moyenne. Sinon, sachez que plusieurs motels et gîtes du passant demandent entre 60\$ et 85\$ par nuitée, incluant souvent le petit-déjeuner et une cuisinette ou un accès à la cuisine.

Il est important de se rappeler que le chemin traverse des villes et des villages. Vous trouverez tout ce dont vous pourrez avoir besoin en cours de route. Nulle nécessité de s'encombrer.

L'esprit du pèlerinage nous invite à vivre le dépouillement, à nous débarrasser du superflu, et à faire confiance. L'essentiel, le pèlerin le trouvera sur sa route : l'entraide, le partage, l'accueil, le support, la fraternité, l'amitié.



LÉGENDE

-  Sanctuaire, église
-  Sentier de randonnée pédestre
-  Piste cyclable
-  Hébergement à plus de 50\$ (Gîtes, Hôtel, Motel, Chalets...)
-  Hébergements à environ 30\$ ou moins (auberge de jeunesse, résidences étudiantes...)
-  Camping (environ 30\$ ou moins)
-  Épicerie ou dépanneur
-  Café, casse-croûte, restaurant, boulangerie...
-  Information touristique
-  Aire de pique-nique
-  Plage et baignade
-  Toilettes
-  Route Verte
-  Marche sur la plage possible



De Québec à Percé, à pied!

La Voie du Saint-Laurent est un pèlerinage caractérisé par cette expression employée par les Amérindiens pour désigner le fleuve: « **Magtogoek** », le chemin qui marche.



Depuis toujours, le Saint-Laurent est désigné naturellement comme voie de pèlerinage. C'est le chemin qui, depuis des millénaires, a bâti l'Amérique du Nord. Des premiers habitants, aux grands explorateurs, tous ont emprunté La Voie du Saint-Laurent, Le Chemin qui Marche, en quête d'un meilleur!

Le pèlerinage de la Voie du Saint-Laurent est un pèlerinage unique qui longe l'estuaire du fleuve Saint-Laurent et se termine sur l'ouverture du Golfe où trône majestueusement une des merveilles de la nature : le Rocher Percé. Faire ce pèlerinage, c'est se mettre en route avec ce fleuve

aux grandes eaux, vivre ses humeurs, ressentir sa puissance, profiter de la vie qu'il fait naître sur son passage.

Un parcours de plus de 800 km qui vous fera traverser un collier de pittoresques villages d'antan, des villes côtières animées, et au-delà de Rivière-du-Loup, alors que le fleuve se fera plus large, vous serez gagné par l'odeur du large, ce parfum iodé des eaux salées. Et plus vous avancerez vers la Haute-Gaspésie, plus vous serez conquis! Vous découvrirez le plaisir de marcher le long d'un fleuve aux allures de mer intérieure. Vous vivrez le vent, les vagues, la brume et les coucher de soleil; les villages de pêcheurs aux maisons colorées; les plages de sable, les montagnes vertes et vertigineuses.



La Voie du St-Laurent vous permet de marcher dans un havre de paix naturel entouré d'un décor grandiose de plages, de falaises et de coquets villages côtiers. C'est un pèlerinage qui se savoure de mille et une façons



ÉTAPES – La Voie du Saint-Laurent (de Québec à Percé) Un pèlerinage de plus de 800 km – 40 étapes

- Étape 1 : Québec / St-Michel-de-Bellechasse – 24 km
- Étape 2 : St-Michel-de-Bellechasse / Berthier-sur-Mer – 18 km
- Étape 3 : Berthier-sur-Mer / Montmagny – 15 km
- Étape 4 : Montmagny / L'Islet-sur-Mer – 23 km
- Étape 5 : L'Islet-sur-Mer / St-Jean-Port-Joli – 13 km
- Étape 6 : St-Jean-Port-Joli / La Pocatière – 28 km
- Étape 7 : La Pocatière / Kamouraska – 30 km
- Étape 8 : Kamouraska / St-André-de-Kamouraska – 17 km
- Étape 9 : St-André-de-Kamouraska / Rivière-du-Loup – 24 km
- Étape 10 : Rivière-du-Loup / L'Isle-Verte – 26 km
- Étape 11 : L'Isle-Verte / Trois-Pistoles – 20 km
- Étape 12 : Trois-Pistoles / St-Simon – 14 km
- Étape 13 : St-Simon / St-Fabien – 26 km
- Étape 14 : St-Fabien / Ste-Cécile-du-Bic – 19 km
- Étape 15 : Ste-Cécile-du-Bic / Rimouski – 17 km
- Étape 16 : Rimouski / Ste-Luce-sur-Mer – 18 km
- Étape 17 : Ste-Luce-sur-Mer / Ste-Flavie – 14 km
- Étape 18 : Ste-Flavie / Métis-sur-Mer – 19 km
- Étape 19 : Métis-sur-Mer / Baie-des-Sables – 18 km
- Étape 20 : Baie-des-Sables / Matane – 27 km

- Étape 21 : Matane / Ste-Félicité – 17 km
- Étape 22 : Ste-Félicité / Les Méchins – 29 km
- Étape 23 : Les Méchins / Cap-Chat – 25 km
- Étape 24 : Cap-Chat / Ste-Anne-des-Monts – 16 km
- Étape 25 : Ste-Anne-des-Monts / La Martre – 26 km
- Étape 26 : La Martre – Marsoui – 10 km
- Étape 27 : Marsoui / Mont-St-Pierre – 21 km
- Étape 28 : Mont-St-Pierre / Mont-Louis – 10 km
- Étape 29 : Mont-Louis / Ste-Madeleine – 28 km
- Étape 30 : Ste-Madeleine / Grande-Vallée – 23 km
- Étape 31 : Grande-Vallée / Cap St-Yvon – 28 km
- Étape 32 : Cap St-Yvon / L'Anse-à-Valleau – 22 km
- Étape 33 : L'Anse-à-Valleau / Rivière-au-Renard – 18 km

Variante :

- Étape 33A : Rivière-au-Renard / Gaspé – 30 km
- Étape 34 : Rivière-au Renard / Anse-au-Griffon – 16 km
- Étape 35 : Anse-au-Griffon / Cap-aux-Os – 26 km
- Étape 36 : Cap-aux-Os / Gaspé – 27 km
- Étape 37 : Gaspé / Douglastown – 15 km
- Étape 38 : Douglastown / St-Georges – 22 km
- Étape 39 : St-George / Au-Coin-du-Banc – 17 km
- Étape 40 : Au-Coin-du-Banc / Percé – 9 km

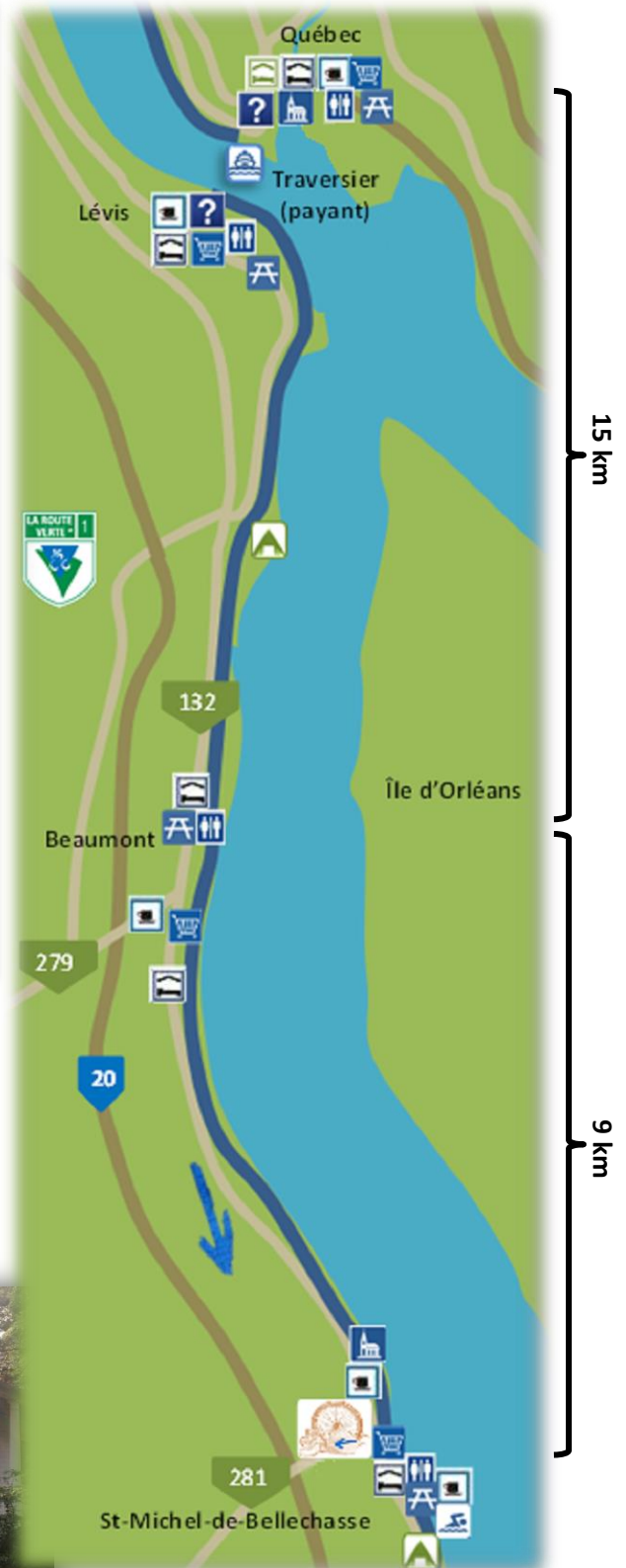


Étape 1 : Québec / St-Michel-de-Bellechasse – 24 km

En quittant la Basilique-cathédrale Notre-Dame de Québec, descendez vers la basse-ville en direction du traversier en empruntant la rue Côte de la Montagne derrière la Basilique-cathédrale puis descendez le grand escalier vers le Petit Champlain, quartier pittoresque du Vieux-Québec. Au pied de l'escalier, vous ne serez plus très loin du traversier qui vous emmènera à Lévis.

Une fois sur la rive sud, de la gare fluviale, suivez la **Route Verte 1** vers l'est. Vous marcherez 7 km sur une piste hors route avant de rejoindre la route 132.

À partir de ce point, la Route Verte 1 et la route 132 se chevauchent régulièrement. Mais dès que vous approchez un village, la Route Verte 1 quitte la 132 pour vous entraîner au cœur de celui-ci, vous permettant de découvrir des maisons et des décors aux charmes d'autrefois. Vous traverserez Beaumont et St-Michel-de-Bellechasse. Saint-Michel fait partie des 10 plus beaux villages du Québec et est le premier village, après Lévis, à avoir un accès au fleuve avec une magnifique plage : un incontournable pour les couchers de soleil. C'est aussi là que Bottes et Vélo vous offre le gîte! N'hésitez pas à venir nous saluer en passant! Il nous fera plaisir de vous accueillir. Si vous pensez loger chez nous, contactez-nous à l'avance, nous sommes souvent sur la route... 😊



Étape 2 : St-Michel-de-Bellechasse / Berthier-sur-Mer – 18 km

Pour celui qui désire s'évader un peu de la route, il est possible de partir de la plage de St-Michel et de marcher le bord de l'eau jusqu'au camping de St-Michel. Sinon, suivez la Route Verte en direction de St-Vallier. De même, rendu à la halte routière, vous pouvez décider de marcher la plage ou de suivre la route pour vous rendre au village. Le village de St-Vallier fait également partie des 10 plus beaux villages du Québec. La rue Principale nous fait découvrir de magnifiques maisons d'époque colorées et entourées de fleurs. Une bonne boulangerie vous permettra de faire une halte dans ce beau décor.

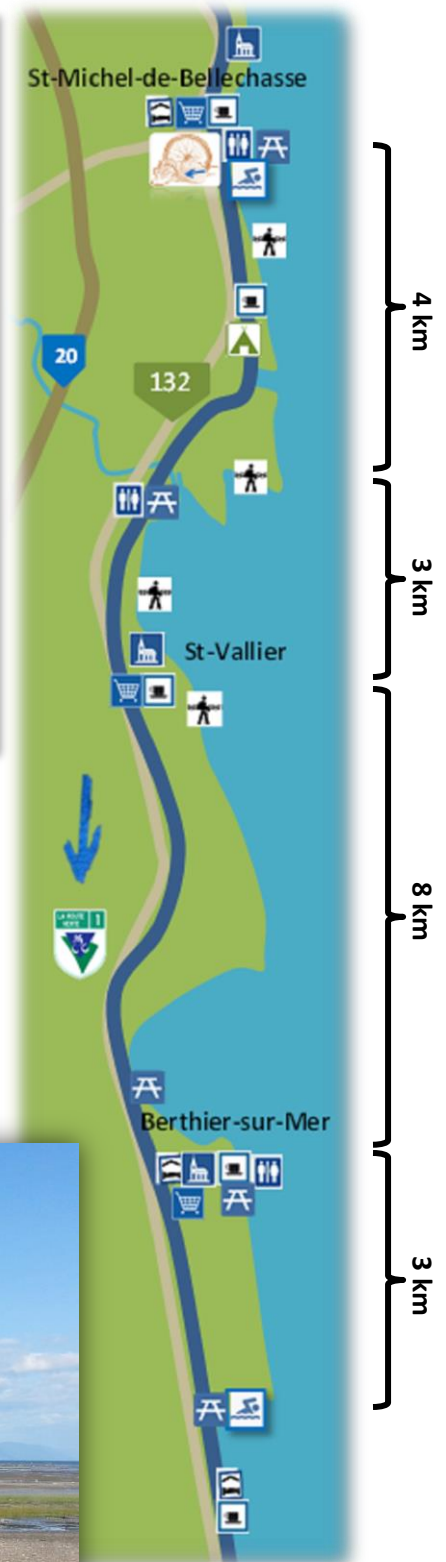
Puis reprenez les indications de la Route Verte en direction de Berthier-sur-Mer. À l'entrée de Berthier, vous quitterez la route 132 durant plusieurs kilomètres pour marcher sur une étroite rue de campagne. Si vous pensez prendre un des hébergements à la sortie du village, bien qu'il y ait casse-croûte et restos autour, il peut être sage de faire quelques provisions à l'épicerie pour le lendemain matin. À la sortie du village, une magnifique plage accueille chaque année de nombreux baigneurs et des amateurs de voile. Un autre bel endroit pour s'arrêter.



Saint-Vallier



Saint-Vallier

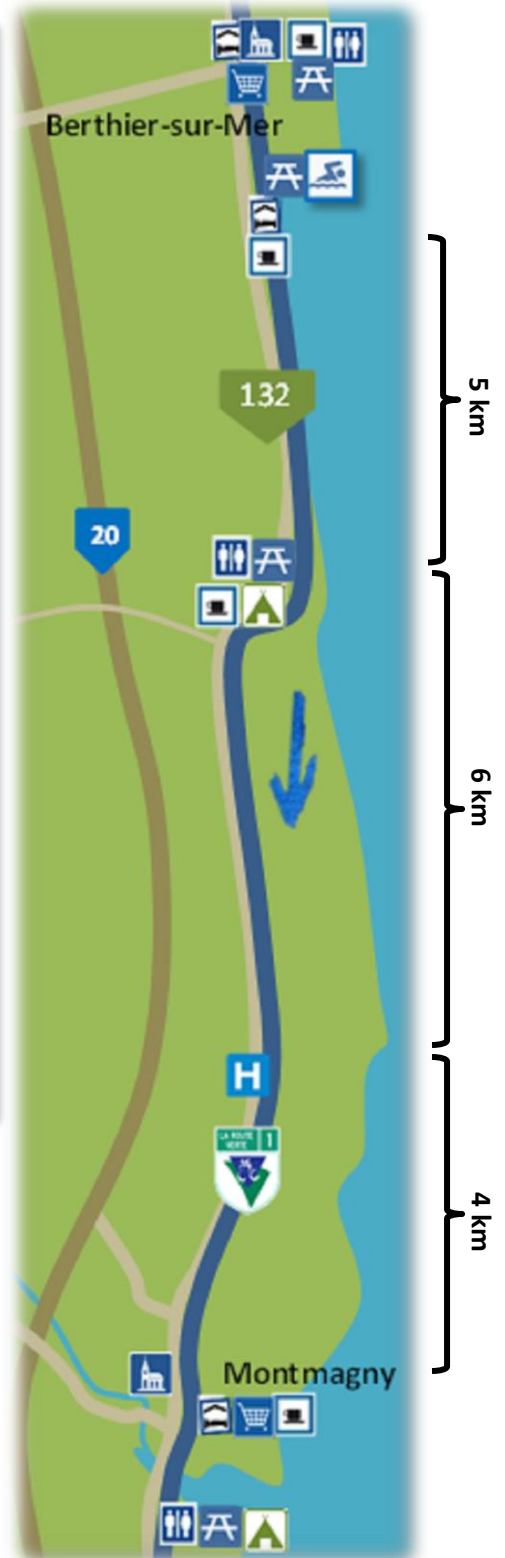


Étape 3 : Berthier-sur-Mer/ Montmagny – 15 km

À la sortie de Berthier-sur-Mer, la Route Verte rejoint la route 132 pour se diriger vers Montmagny, une petite ville dynamique où vous pourrez trouver tous les services nécessaires. Votre chemin sera bordé de fermes et de champs. Si vous êtes chanceux, tôt le matin, vous pourrez apercevoir des chevreuils aux abords du boisé. La route qui entre dans Montmagny est souvent passante, mais l'accotement y est extrêmement large et sécuritaire. Arrivé dans Montmagny, au coin de la 3e avenue, plusieurs itinéraires s'offrent à vous selon vos préférences :

1. Vous pouvez suivre la Route Verte vers la gauche; elle vous amènera vers le bord du fleuve, sur une promenade dans le parc Marcel-Desjardins, un parc d'observation d'oiseaux.
2. Vous pouvez aussi demeurer sur la 132 pour y trouver des services.
3. Ou encore, vous pouvez tourner à droite sur la 3e avenue puis à gauche sur la rue St-Jean-Baptiste qui est la vieille rue de la ville, là où l'on retrouve les cafés-terrasses et les petites boutiques. Au bout de cette rue, vous pourrez tourner à droite sur la rue de la Fabrique, puis longer la Rivière-du-Sud en tournant à gauche sur la rue St-Louis. Vous rejoindrez la route 132 et la Route Verte au pont.

Montmagny est une aire de rassemblement sur la route de migration des oies. On les y retrouve en très grand nombre au printemps et en automne. De la marina de Montmagny, vous pouvez également visiter les îles de Grosse-Ile (lieu de quarantaine pour les immigrants au 19^es. aujourd'hui lieu historique) et de l'Île-aux-Grues (réputée pour ses produits du terroir et son sanctuaire d'oiseaux).

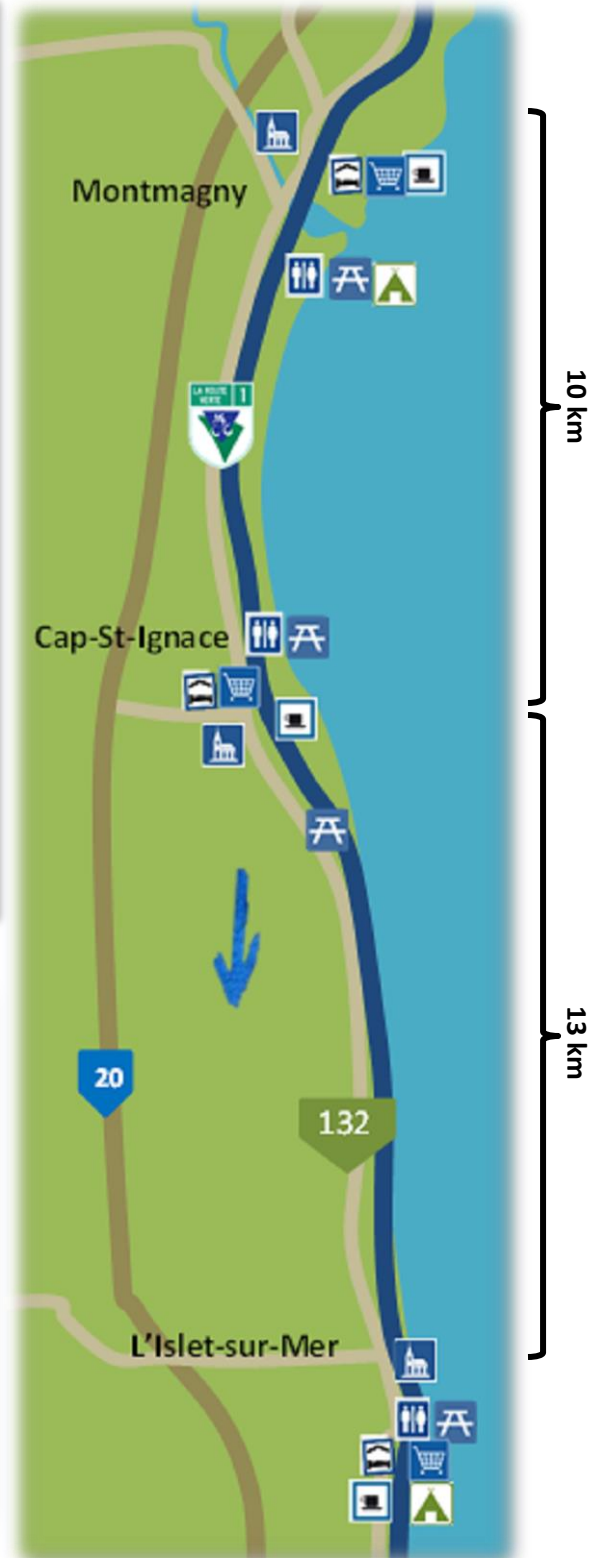


Étape 4 : Montmagny / L'Islet-sur-Mer – 23 km

La sortie de Montmagny se fait en suivant les trottoirs et la Route Verte. Plusieurs petits commerces se trouvent en bordure du chemin, puis graduellement on retrouve la campagne avec les champs, les fermes et les maisonnettes. Il y a très peu de services sur la route menant à Cap-St-Ignace, mais le décor est ressourçant. Vous avez de magnifiques points de vue sur le fleuve.

À Cap-St-Ignace, la Route Verte quitte la route 132 pour entrer dans le village. Là encore vous pourrez admirer des maisons d'antan entretenues avec soin. Quelques kilomètres après le village, un petit parc a été aménagé pour pique-niquer en pleine nature. Puis vous passerez près du moulin de l'Anse-à-Gilles. Datant du 17^e s. il est parmi les derniers moulins à vent au Québec.

À partir d'ici, la route longe le bord du fleuve sur quelques kilomètres. Vous pouvez à votre guise descendre sur la grève ou poursuivre sur la route. Vous suivrez la route 132 jusqu'à L'Islet-sur-Mer. L'église de L'Islet datant de 1768, est classée monument historique. On retrouve aussi dans ce village, le plus important musée maritime du Québec. Vous pouvez d'ailleurs aller faire un tour dans le parc qui borde musée et découvrir certaines de ses expositions.



Étape 5 : L'Islet-sur-Mer / St-Jean-Port-Joli – 13 km

Avant de quitter L'Islet-sur-Mer, pensez à faire des petites provisions pour la route. En repartant du village, la route se trouvera sur un plateau surplombant la vallée du fleuve St-Laurent, offrant un panorama majestueux. À mi-chemin vers Saint-Jean-Port-Joli vous passerez devant Le moulin à eau de la rivière Trois-Saumons, un des derniers moulins à eau au Québec.

Saint-Jean-Port-Joli est réputé pour ses talents artistiques, particulièrement la sculpture. Vous pourrez l'observer tout le long de votre entrée dans le village! Avec ses allures de petite ville, Saint-Jean-Port-Joli nous permet de trouver tout ce dont on a besoin, et même plus : boutiques d'art et d'artisanat, plaisirs gastronomiques et magasins de toute sorte.



Étape 6 : St-Jean-Port-Joli / La Pocatière – 28 km

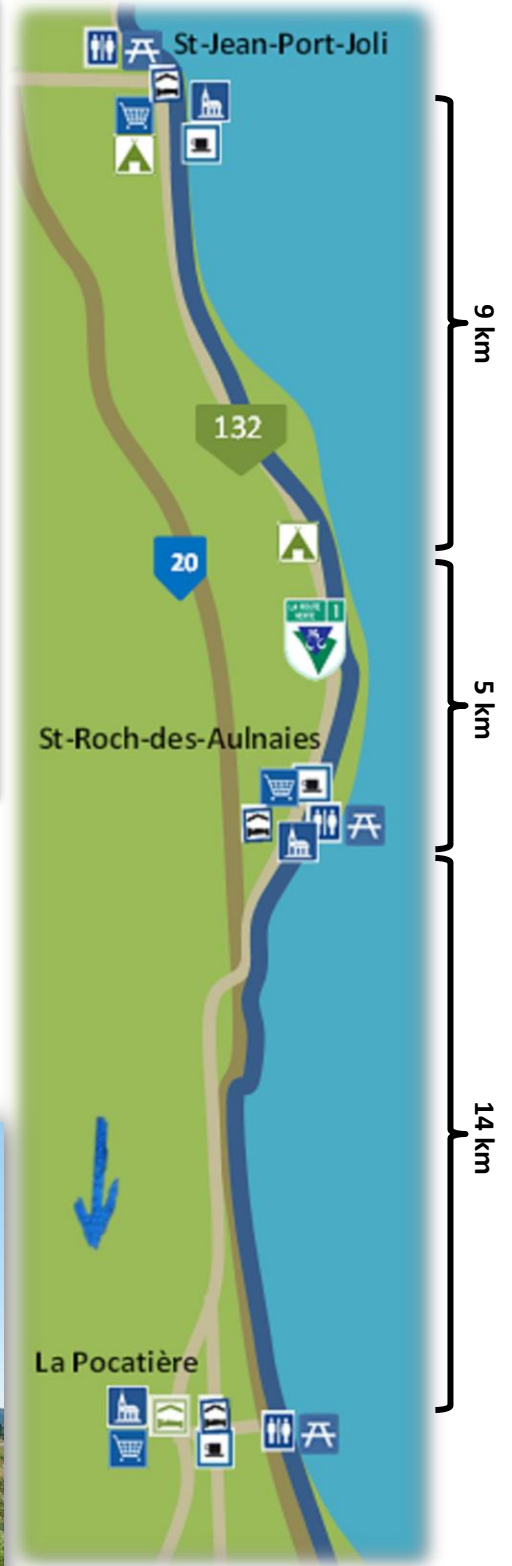
En partant de Saint-Jean-Port-Joli, vous suivrez la Route Verte jusqu'à Saint-Roch-des-Aulnaies. Une route qui serpente à travers champs et boisés.

Le petit village de Saint-Roch-des-Aulnaies est un endroit parfait pour faire une pause, que ce soit au Café du Bon Dieu installé dans le vieux presbytère, ou au kiosque couvert, aménagé au bord de l'eau.

Tout juste avant que la 132 ne croise l'autoroute, la Route Verte bifurque vers la gauche, empruntant le chemin des Berges. Suivez ce chemin. Il vous amènera sur une piste hors-route qui longe les battures. Assurez-vous d'avoir assez d'eau et quelques provisions pour ces quelques kilomètres plus dépouillés.

Arrivés au Centre d'information touristique, vous pourrez à votre guide décider :

1. de continuer durant une dizaine de kilomètre pour atteindre le prochain village, Rivière-Ouelle (où l'unique hébergement est un camping)
2. ou de vous diriger vers la ville de La Pocatière pour la nuit. Un petit détour d'environ 1 Km vous donnant accès à différents services, La Pocatière étant une ville étudiante.

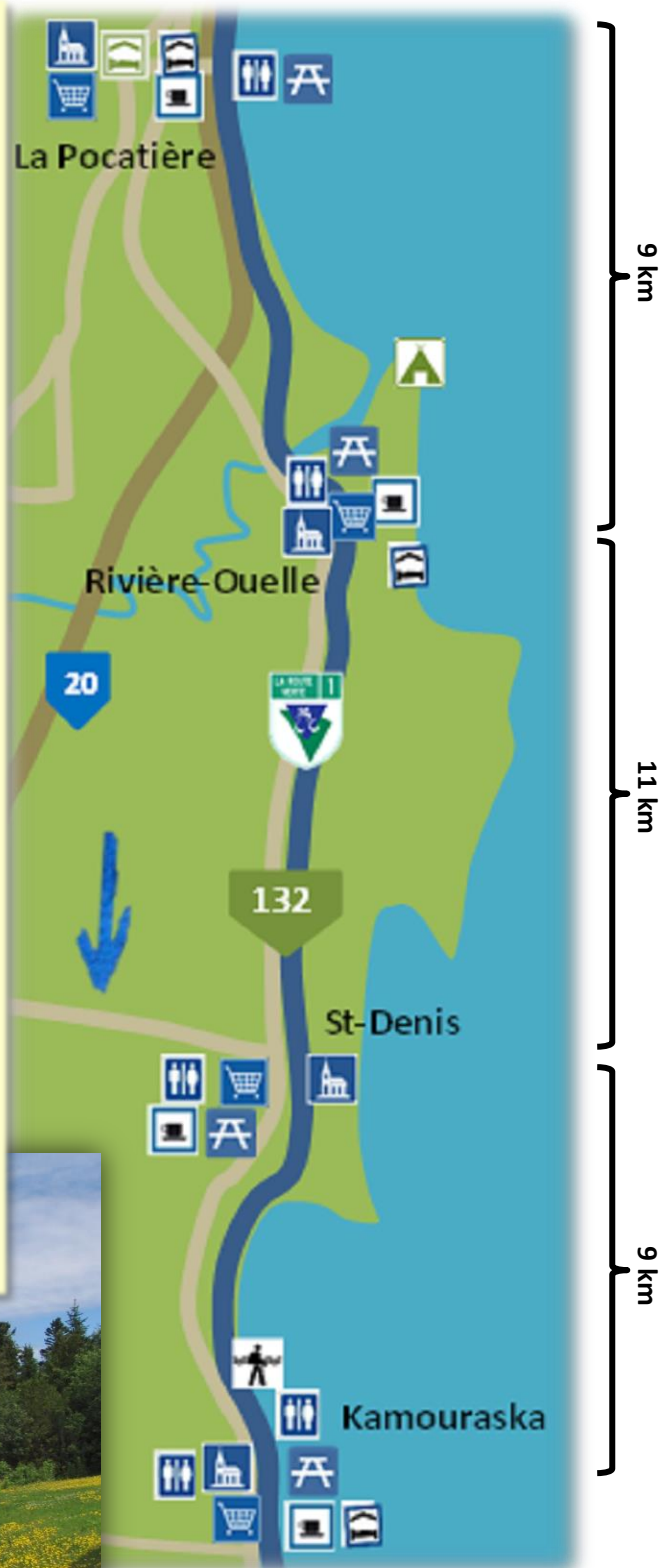


Étape 7 : La Pocatière / Kamouraska – 29 km

Du Centre d'information touristique de La Pocatière jusqu'à Rivière-Ouelle, la Route Verte vous offre une piste loin de la route. À la fin de ce chemin en poussière de roche, tournez à gauche sur l'avenue de la Grande-Anse (Route 132) et suivez la Route Verte. Vous arriverez dans le village de Rivière-Ouelle où plusieurs endroits sont aménagés pour faire une petite pause au bord de la rivière.

Après le pont de fer, continuer tout droit, puis tournez à gauche sur le chemin de la Petite-Anse qui deviendra chemin de la Grève. Ce petit crochet vous fera éviter le bord de la Route 132 et vous fera découvrir le paysage collineux du secteur. Puis tournez à droite sur la route de la Grève en direction de St-Denis-de-Kamouraska. Vous rejoindrez la Route 132 au centre du village. Plusieurs emplacements sont prévus pour faire une petite halte. Tournez à gauche sur la Route 132, vers Kamouraska.

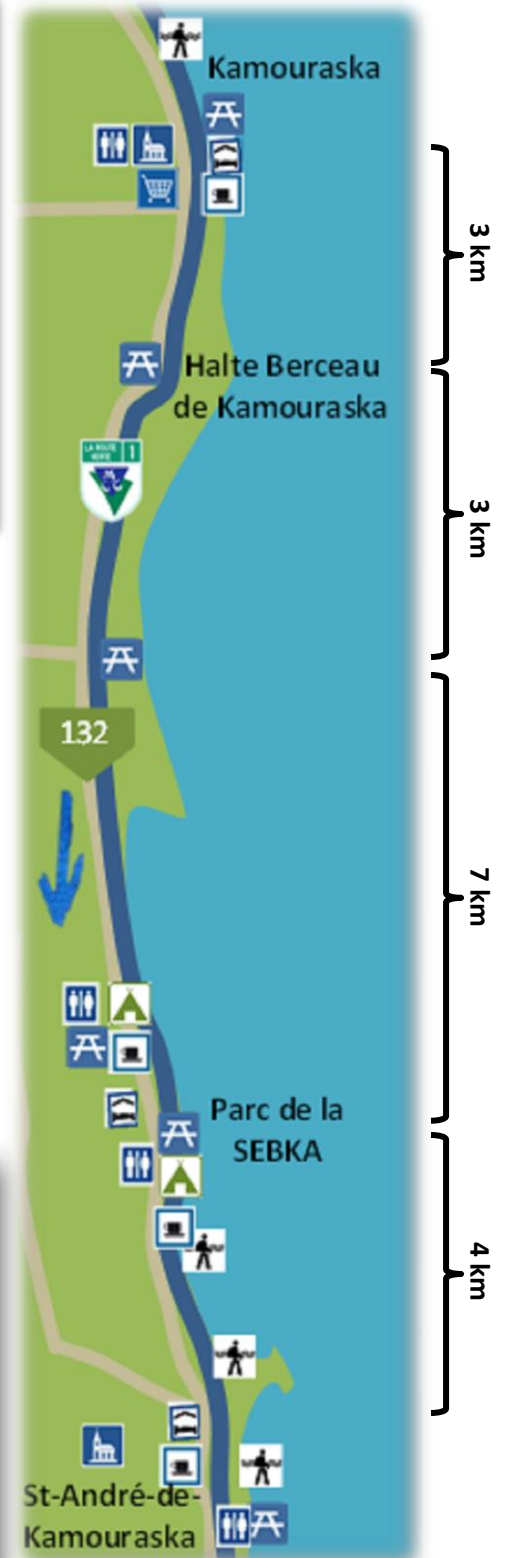
Ces quelques kilomètres entre les deux villages se font sur l'accotement assez large de la Route 132. Un parcours sur un terrain plat entouré d'immenses champs. Puis immédiatement après la montée vers le village de Kamouraska, tournez à gauche sur la Côte Bossé (qui deviendra l'avenue LeBlanc, puis l'avenue Chassé, puis la rue Massé). Suivez cette petite route qui longe magnifiquement le fleuve et offre un horizon typique de la région. Laissez-vous envahir par l'odeur iodée du large! Imprégnez-vous de l'atmosphère des petites rues étroites qui ont gardé leur cachet d'antan! Au bout de cette rue, vous retournerez la Route 132. Prenez à gauche. Vous serez au cœur du village. Kamouraska est un village touristique qui saura faire vibrer tous vos sens.



Étape 8 : Kamouraska / St-André-de-Kamouraska – 17 km

Avant de quitter Kamouraska, assurez-vous de faire une petite épicerie, car bien qu'il y ait des cafés-restaurants dans le village de Saint-André, il n'y a pas d'épicerie. En sortant de Kamouraska, vous suivrez la Route Verte qui partage la Route 132 sur un large accotement. Tout au long du chemin, différentes haltes sont possibles. Tout juste après le parc de la Sebka, sur votre gauche, la micro-brasserie Tête d'Allumette offre un accès au bord du fleuve. Rejoignez ce chemin, puis dirigez-vous vers la droite. Vous profiterez d'un pur moment de délice ne marchant l'aboteau jusqu'à Saint-André-de-Kamouraska. Un parcours entre mer et montagne!

Saint-André est un petit village tranquille. Prenez le temps de vivre les marées et le coucher de soleil en allant au petit phare situé vers la sortie du village, au bout de la rue du Quai.



Étape 9 : St-André-de-Kamouraska / Rivière-du-Loup – 25 km

Pour quitter Saint-André-de-Kamouraska, vous pouvez marcher l'aboteau jusqu'à la sortie du village. Vous reviendrez sur la Route 132 par la suite. Un parcours à travers les grands espaces offrant un horizon infini tantôt sur le fleuve, tantôt sur la vallée agricole.

À l'entrée du village de Notre-Dame-du-Portage, prenez à gauche sur la route du Fleuve. Vous pouvez à votre guide, décider de marcher sur la plage et profiter du calme du fleuve ou encore, marcher la petite rue étroite du village. Vous découvrirez alors un village aux maisons riches et coquettes qui s'étire tout le long de la rive. Un environnement de tout repos pour faire une belle pause!

La route du Fleuve rejoindra la Route 132 à la sortie du village. Suivez-la en direction de Rivière-du-Loup. Vous passerez au-dessus de l'autoroute, puis laisserez la Route 132 pour continuer tout droit sur le boulevard de l'Hôtel de Ville. Vous serez au centre de la ville, à quelques pas de l'Auberge de Jeunesse qui est un hébergement bien situé et fort accueillant!

Rivière-du-Loup est une grande ville offrant tous les services nécessaires, des quartiers animés, un choix d'hébergements varié et une multitude de restaurants.



Étape 10 : Rivière-du-Loup / L'Isle-Verte – 26 km


Pour quitter la ville, vous rejoindrez la Route 291, appelée rue Beaubien, qui est parallèle au boulevard de l'Hôtel de Ville. Vous y accéderez en passant par la rue Lafontaine (nord). Passez sur le pont qui enjambe la rivière du Loup. Poursuivez ainsi jusqu'à Saint-Arsène. Dans le petit village de Saint-Arsène, la route 291 tourne à droite, mais vous continuerez tout droit sur la route Principale (qui deviendra plus loin le chemin du Coteau du Tuf, puis rue Villeray), en direction de L'Isle-Verte. Cette partie du parcours est plus éloignée du fleuve, sur une route bordée de champs et de fermes.

Dans le dernier tournant, avant de rejoindre la Route 132, la rue Villeray arrive dans une halte au bord de la rivière Verte. Passez sur le pont situé sur votre droite, suivez le sentier et prenez à gauche sur la rue du verger, puis tournez vers la droite sur la rue Saint-Jean-Baptiste. Le village de L'Isle-Verte, classé parmi les plus anciens au Québec, est renommé mondialement pour la richesse de sa Réserve faunique. Pour les amateurs de poissons et fruits de mers, vous serez tentés de faire une petite halte Aux Trois Fumoirs et découvrir un goût bien d'ici! Un petit village où vous saurez trouver l'essentiel des services.

Il est aussi possible d'aller visiter et séjourner sur l'île de L'Isle-Verte. Une escapade en pleine nature qui saura vous séduire.



Saint-Arsène



Saint-Arsène



L'Isle-Verte

Étape 11 : L'Isle-Verte / Trois-Pistoles – 20 km

Avant de reprendre la route, prévoyez un pique-nique pour la journée. Pour quitter L'Isle-Verte, prenez la rue Saint-Jean-Baptiste puis tournez vers le sud sur la rue Notre-Dame. Tout juste après la voie de chemin de fer, tournez à gauche sur la rue de la Savane, qui deviendra par la suite le chemin Pettigrew, un chemin de terre peu passant entouré d'arbres. Arrivé à la route de la Station un choix s'offre à vous :

1. Vers la droite (parcours à travers la nature, d'environ 11 Km) : passez au-dessus de l'autoroute puis tournez à gauche sur le 2^e rang, qui deviendra plus loin un chemin de terre : c'est la Route Verte. Après avoir passé le pont pour traverser la rivière Trois-Pistoles, tournez à gauche. Suivez la rue du Sault jusqu'à la Rte 132. Tournez à droite en direction de Trois-Pistoles.
2. Vers la gauche (parcours sur l'accotement d'une route passante d'environ 6 Km) : vous rejoindrez la Route 132. Tournez à droite en direction de Trois-Pistoles.

Lorsque ces deux parcours se croisent tout juste après le pont au coin de la 132 et de la rue de la Grève, vous pourrez encore choisir :

1. Poursuivre sur la Route 132 (pour 2 Km), faire une incontournable halte à la fromagerie des Basques avant de prendre la rue Notre-Dame pour entrer dans le village de Trois-Pistoles.
2. Suivre la Route Verte sur la rue de la Grève pour découvrir un petit coin tranquille au bord de l'eau. Pour vous éviter un détour, n'hésitez pas à marcher la plage! Puis rejoignez le chemin de la plage qui vous dirigera vers le centre du village. Vous pourrez rejoindre la rue Notre-Dame en tournant à droite sur une des rues que vous croiserez.

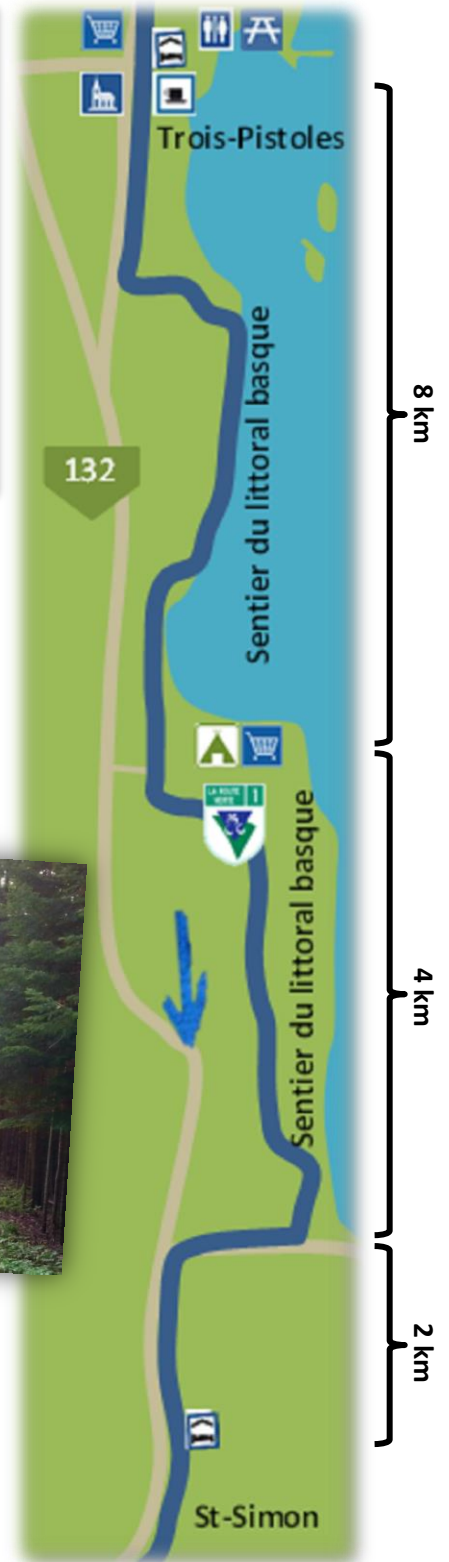
Trois-Pistoles est une petite ville offrant tous les services nécessaires. Vous ne pourrez manquer de remarquer l'église Notre-Dame-des-Neiges, imposante architecture, réputée pour ses cinq clochers, un bijou à visiter. Prenez quelques minutes pour aller du côté du quai. Une petite promenade qui vous dévoilera les charmes de la région!



Étape 12 : Trois-Pistoles / St-Simon (auberge Chez Choinière) – 14 km

Avant de quitter, prévoyez un pique-nique pour la route. Puis prenez la rue Notre-Dame et suivez les indications de la Route Verte : à gauche sur le chemin Fatima, à droite sur le chemin des Islets qui deviendra le chemin de la Grève Fatima. Le sentier du Littoral Basque que vous suivez est un magnifique chemin sinueux en pleine nature qui vous promènera entre montagne et fleuve, entre arômes « sapinés » et effluves salines. Lorsque vous croiserez la route Pierre-Jean, tournez à droite pour rejoindre la Route 132 et vous diriger vers un hébergement pour la nuit.

**Il vous est également possible de tourner vers la gauche et poursuivre votre marche sur le sentier du Littoral Basque, mais sachez que le prochain hébergement se trouvera 26 km plus loin.

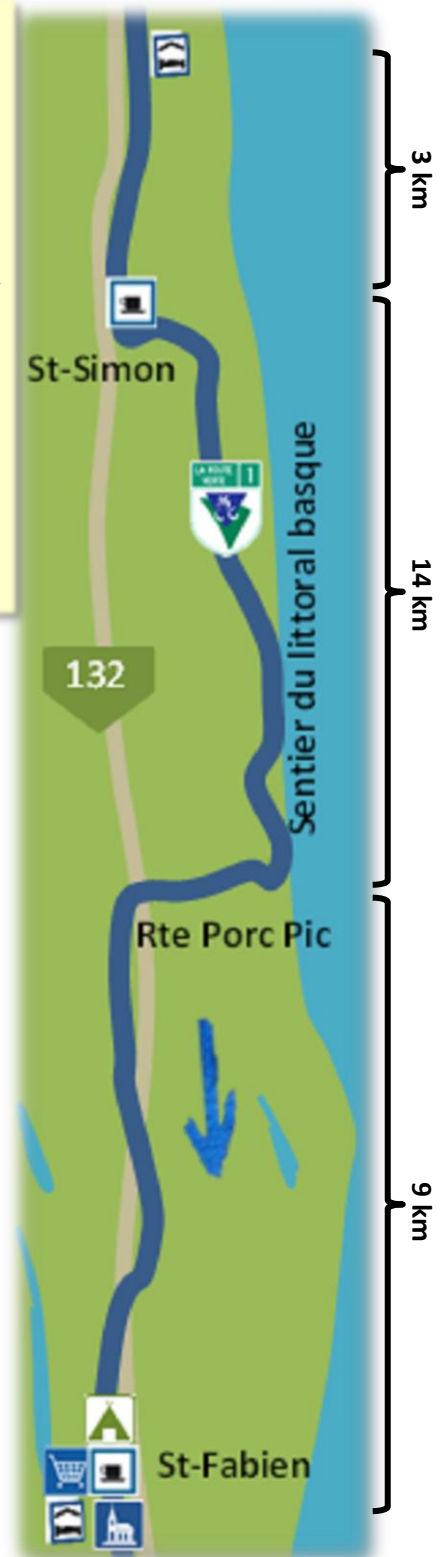



Étape 13 : St-Simon / St-Fabien – 26 km

En quittant l'hébergement, marchez sur la Route 132 en direction de Saint-Fabien jusqu'à la route de la Grève. À ce point vous pouvez :

1. Reprendre le sentier du Littoral Basque en tournant à gauche, puis à droite sur le chemin Coté. Vous serez sur la Route Verte, entouré d'une nature ressourçante. Continuez sur la route de Porc Pic qui vous ramènera au coin de la Route 132. Traversez le croisement et prenez à gauche sur le 1^{er} Rang.
2. Continuer de suivre la Route 132, puis prenez à droite sur le 1^{er} Rang qui est parallèle à la Route 132 mais vous permettra de marcher dans le calme sans faire de détours.

Le 1^{er} Rang vous fera serpenter d'un bord à l'autre de la Route 132 avant d'entrer dans le village de Saint-Fabien; un petit village offrant l'essentiel des services. Son église présente une architecture unique des plus intéressantes. On y retrouve également une grange octogonale datant du 19^e s. un modèle unique dans le bas St-Laurent.

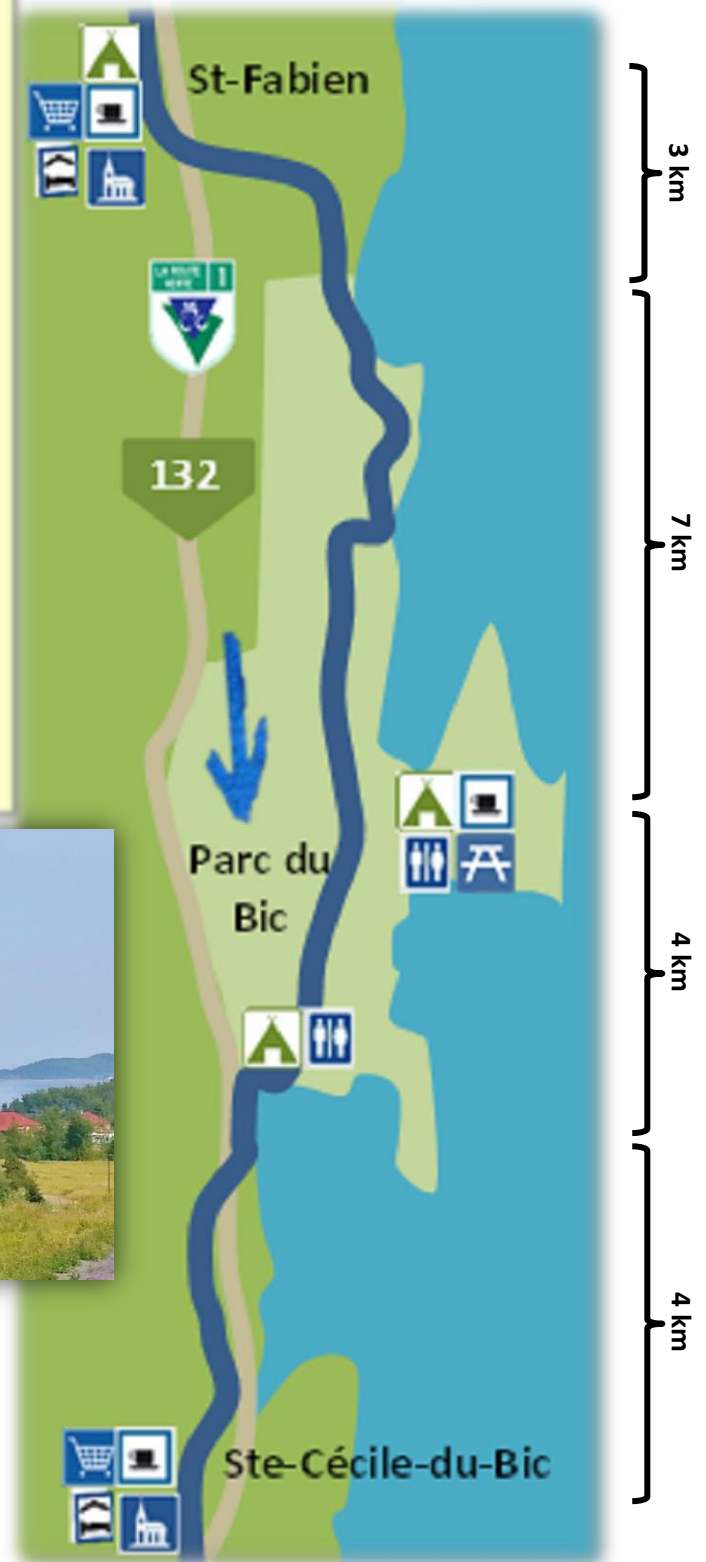


Étape 14 : St-Fabien / Ste-Cécile-du-Bic – 18 km

En partant de Saint-fabien, prévoyez un pique-nique pour la journée. En sortant du village, tournez à gauche sur la Route de la Mer et suivez les indications de la Route Verte, elle vous fera sillonner les sentiers du Parc du Bic (des frais d'entrée seront exigés). Un parcours parfois escarpé, offrant des points de vue magnifique sur ce coin du fleuve à la géomorphologie unique. Si la saison y est propice, observez les phoques qui se prélassent au soleil! Soyez attentif en marchant, le parc a une faune et une flore d'une incroyable richesse! Plusieurs espaces sont aménagés pour pique-niquer et des services de base sont accessibles dans le parc.

La Route Verte tourne à droite sur la Route du Portage qui vous fera sortir du par cet vous ramènera sur la Route 132. Tournez à gauche. Puis un peu plus loin, prenez à droite la rue Sainte-Cécile-du-Bic, qui vous conduira dans le village du même nom. C'est un petit village coquet où la culture et le plaisir des sens sont présents. Vous y trouverez tous les services nécessaires pour passer une belle soirée!

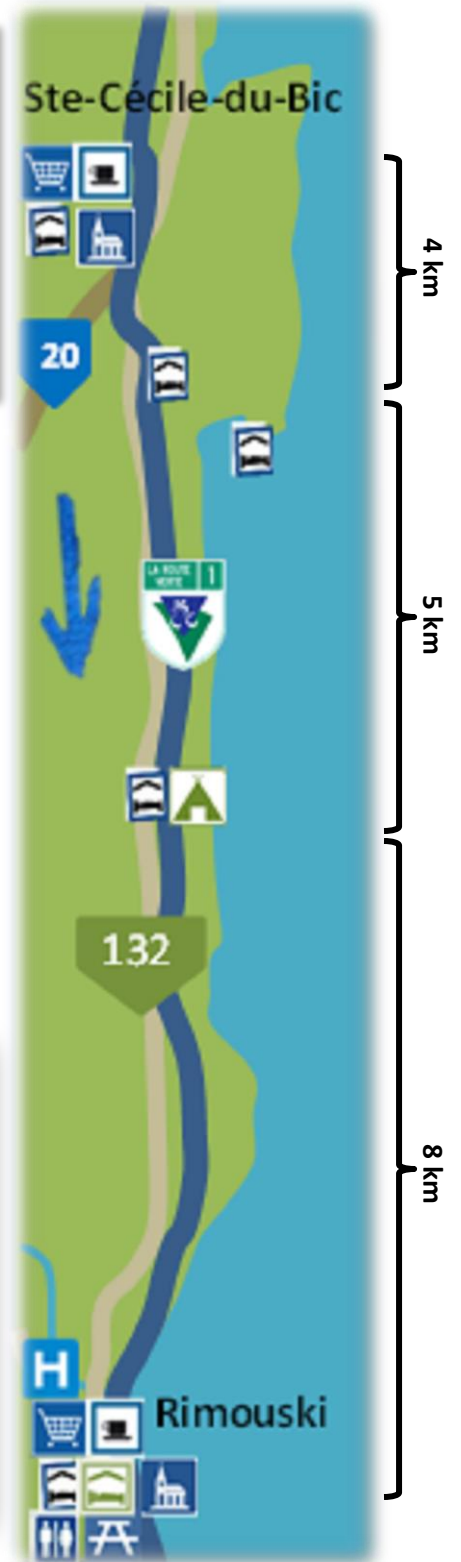
Le Bic



Étape 15 : Ste-Cécile-du-Bic / Rimouski – 17 km

Pour quitter le village, suivez la rue Sainte-Cécile-du-Bic, elle rejoindra la Route 132 et la Route Verte. Suivez celles-ci alors qu'elles bifurquent vers la gauche et suivent une route sinueuse pour entrer dans la ville de Rimouski. Après quelques kilomètres, la Route Verte 1 tourne à gauche sur la Montée des Saules. Suivez cette rue qui vous mènera vers une très belle piste cyclable hors route et vous fera entrer dans Rimouski par un chemin fort plaisant.

Rimouski est une grande ville très animée offrant tous les services et comforts souhaités.



Étape 16 : Rimouski / Ste-Luce-sur-Mer – 17 km

Au départ de Rimouski, revenez au bord du fleuve pour reprendre la Route Verte 1 qui vous conduira vers Pointe-au-Père. Une magnifique promenade au bord de l'eau entre la ville et le décor des marées. Vous passerez près du phare de Pointe-au-Père et du sous-marin Onondaga que vous pouvez visiter. Vous serez également tout près du Sanctuaire Ste-Anne-de-la-Pointe-au-Père.

En continuant de suivre la Route Verte 1, qui n'est jamais sur la route 132, vous serez sur la Route du Fleuve, une rue tranquille qui vous permet de marcher directement sur le bord de l'eau et vous amènera dans Ste-Luce-sur-Mer, véritable village balnéaire doté d'une magnifique plage bordée de maisons colorées.

**À partir de Pointe-au-Père, selon les marées, il est possible et facile de marcher sur la plage. Plusieurs accès sont disponibles tout au long de la route, et la route demeure très proche.



Étape 17 : Ste-Luce-sur-Mer / Ste-Flavie – 14 km

En quittant Sainte-Luce, Suivez la route du Fleuve en direction de Sainte-Flavie. C'est un parcours tranquille à travers les chalets et maisonnettes longeant le fleuve. Vous pourriez également décider de suivre la plage en marchant sur le bord de l'eau, un décor des plus ressourçants! Vous rejoindrez après quelques kilomètres, la route 132 qui vous mènera dans Sainte-Flavie, un petit village avec le minimum de services, amis n'ayant pas d'épicerie. Vous pourrez y admirer les statues et la maison du célèbre artiste Marcel Gagnon.



Sainte-Flavie



Sainte-Flavie



Sainte-Flavie



Étape 18 : Ste-Flavie / Métis-sur-Mer – 19 km

De Ste-Flavie à Grand-Métis, vous pouvez marcher les premiers kilomètres sur la plage, pour ensuite aller sur le bord de la route 132 qui est plutôt boisée dans ce secteur. Le fleuve ne sera donc pas toujours visible. Lorsque vous aurez traversé la rivière Mitis, vous ne serez plus très loin des Jardins de Métis où il sera agréable de faire une halte.

Continuez en utilisant l'accotement de la route 132. Environ 4 km plus loin vous laisserez la route 132 pour prendre le **Chemin de la Pointe Leggatt** sur votre gauche. Ce chemin vous conduira dans Métis-sur-Mer en longeant le fleuve pour ensuite rejoindre la 132.



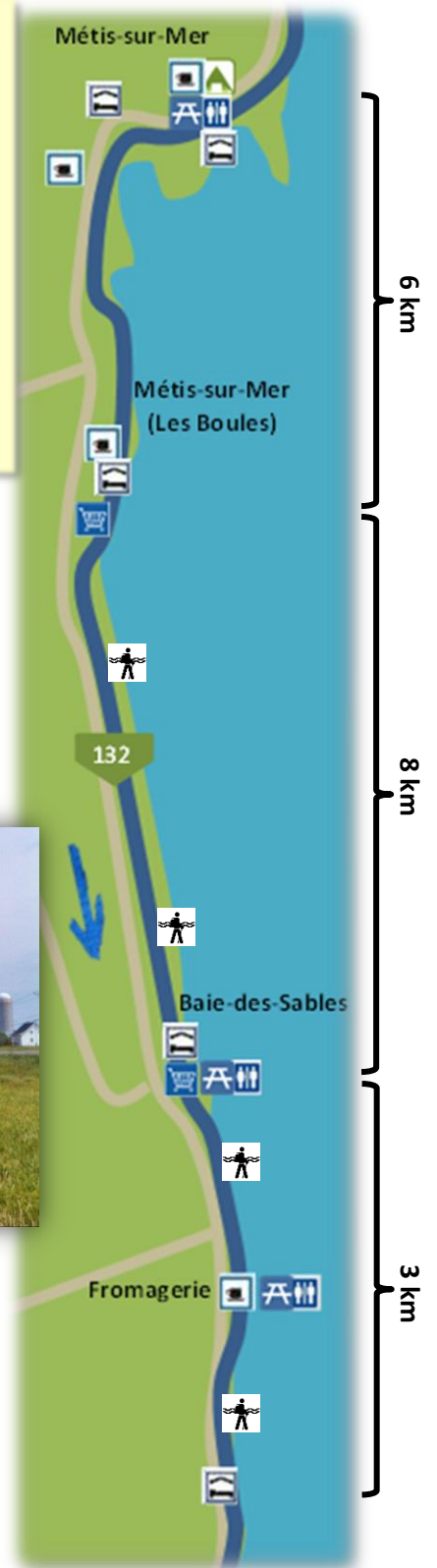
Étape 19 : Métis-sur-Mer / Baie-des-Sables – 18 km

À la sortie de Métis-sur-Mer, vous pourrez quitter la route 132 pour emprunter la **rue Beach**. Vous traverserez alors un secteur de villégiature qui fut très populaire autrefois auprès des anglophones.

À la sortie du village, vous rejoindrez la route 132 pour vous diriger vers Baie-des-Sables, un village paisible et coquet que la **rue de la Mer** traverse.

Pour cette étape, nous vous invitons à poursuivre un peu plus loin pour vous rendre à un hébergement à 3 km du village. En faisant cela, vous aurez une étape plus raisonnable pour atteindre Matane le lendemain.

Ce 3 km se fera en bonne partie en empruntant un sentier parmi les hautes herbes le long de la route 132, ou encore, sur de vieilles sections apparentes de l'ancienne route 132.





Étape 20 : Baie-des-Sables / Matane – 27 km

À la sortie de Baie-des-Sables, prenez le sentier gazonné qui longe la Route 132 (vestige de l'ancienne route). Par la suite, vous pourrez à votre guise choisir de marcher sur le bord de la 132, où l'accotement est très large, ou sur la plage qui offre un confort et un plaisir relaxant. Plusieurs endroits s'offrent à vous pour profiter d'une belle pause. Surveillez bien au large, vous pourriez commencer à apercevoir des phoques et des baleines...

À St-Ulric, vous pourrez quitter la 132 pour traverser le coquet petit village.

À l'entrée de Matane, vous quitterez la route 132 pour marcher sur la **rue de Matane-sur-Mer**. À la fin de cette rue, vous reviendrez sur la route 132 et marcherez en direction du phare de Matane qui est maintenant un site d'information touristique. Un peu plus loin, vous arriverez près de la rivière Matane. Vous serez alors dans un secteur commercial et plusieurs hébergements seront à distance de marche. Prenez le temps d'aller flâner sur la Promenade des Capitaines au bord de la rivière.



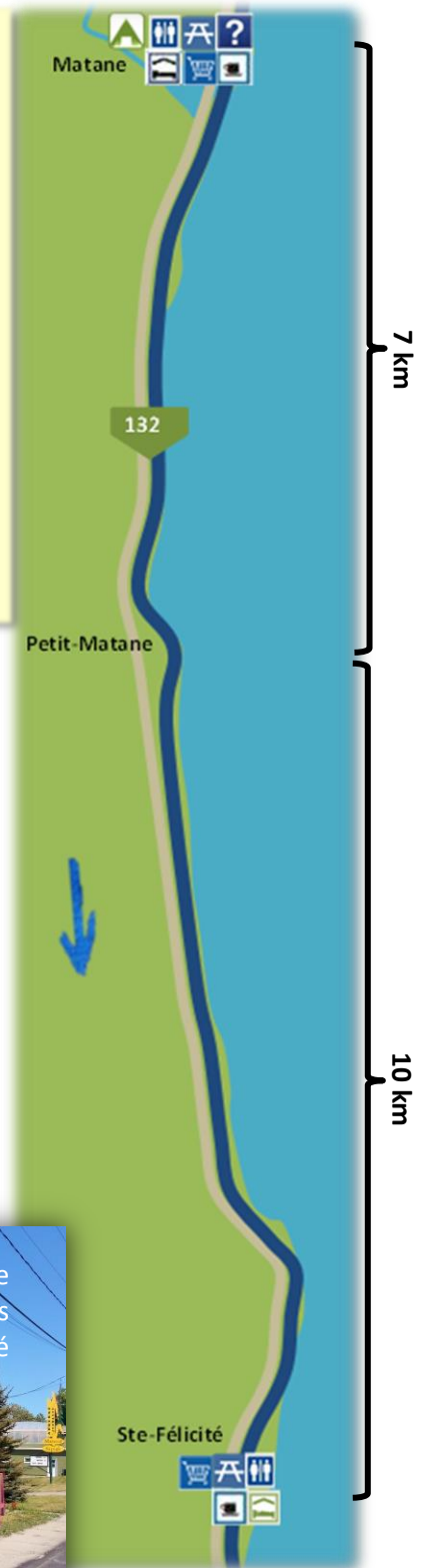
Étape 21 : Matane / Ste-Félicité – 17 km

Plus vous avancez maintenant, plus le contact avec la nature est intense. De moins en moins d'habitations, des espaces de plus en plus grands... La rive nord du fleuve n'est plus qu'une ligne à l'horizon. Laissez-vous toucher par cette proximité avec la nature. Avant de prendre la route, assurez-vous d'avoir un pique-nique pour la journée.

Suivez la route 132, en marchant soit sur l'accotement soit sur la plage, en direction de Petit-Matane. Lorsque vous atteindrez le village, laissez la 132 pour prendre le **Chemin de la Grève**, vous y reviendrez un peu plus loin.

Encore une fois, profitez-en pour marcher sur les grands espaces gazonnés qui longent le fleuve. C'est beaucoup moins dur pour les jambes. Profitez également des plages, déchaussez-vous et allez-vous rafraîchir les pieds dans l'eau!

À Ste-Félicité, vous pourrez quitter la route 132 et vous trouverez une auberge accueillante offrant une vue splendide sur le fleuve. Le Manoir des Sapins est coup de cœur pour tous ceux qui y ont logé.



Étape 22 : Ste-Félicité / Les Méchins – 29 km

Parcours tranquille le long de la route 132 qui vous mènera de Ste-Félicité à Grosses-Roches, puis vers Les Méchins.

Grosses-Roches est une toute petite municipalité (environ 150 habitants) menacée de fermeture. Pourtant, elle offre une halte magnifique sur le parcours du pèlerin. En prenant le temps de vous y arrêter, vous contribuez à la sauvegarde de ce village. Ceci vaut pour plusieurs villages de la Gaspésie...

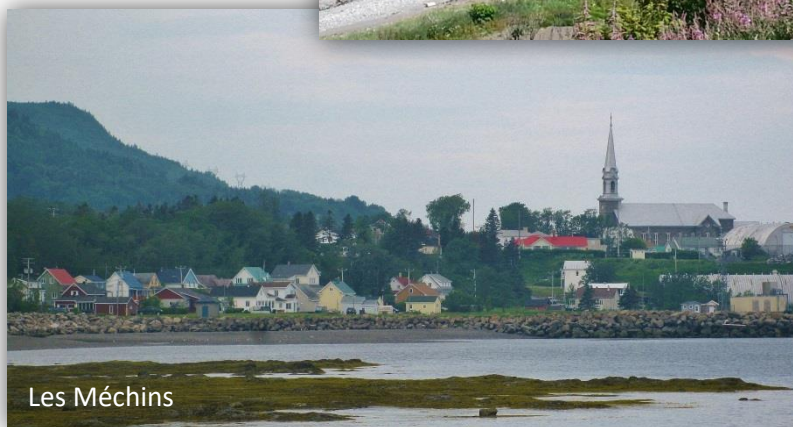
En reprenant la route 132, à la sortie du village, c'est un accotement très large qui vous permettra d'atteindre Les Méchins.



Grosse-Roche



Les Méchins



Les Méchins

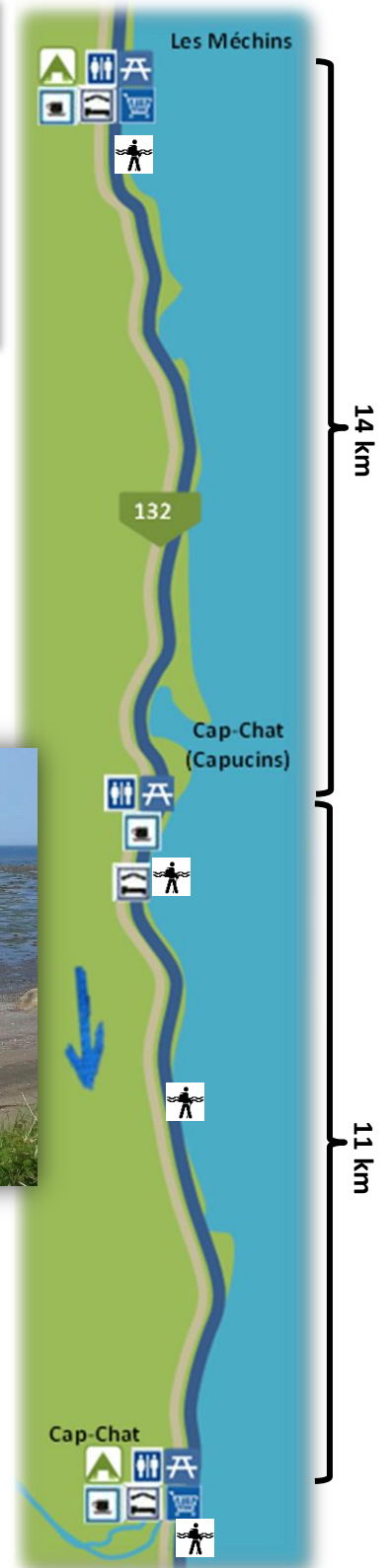



Étape 23 : Les Méchins / Cap-Chat – 25 km

À partir d'ici, le paysage commence à changer et devient de plus en plus montagneux. De Les Méchins à Cap-Chat, plusieurs sections nous amènent en hauteur avec une vue en surplomb sur le fleuve.

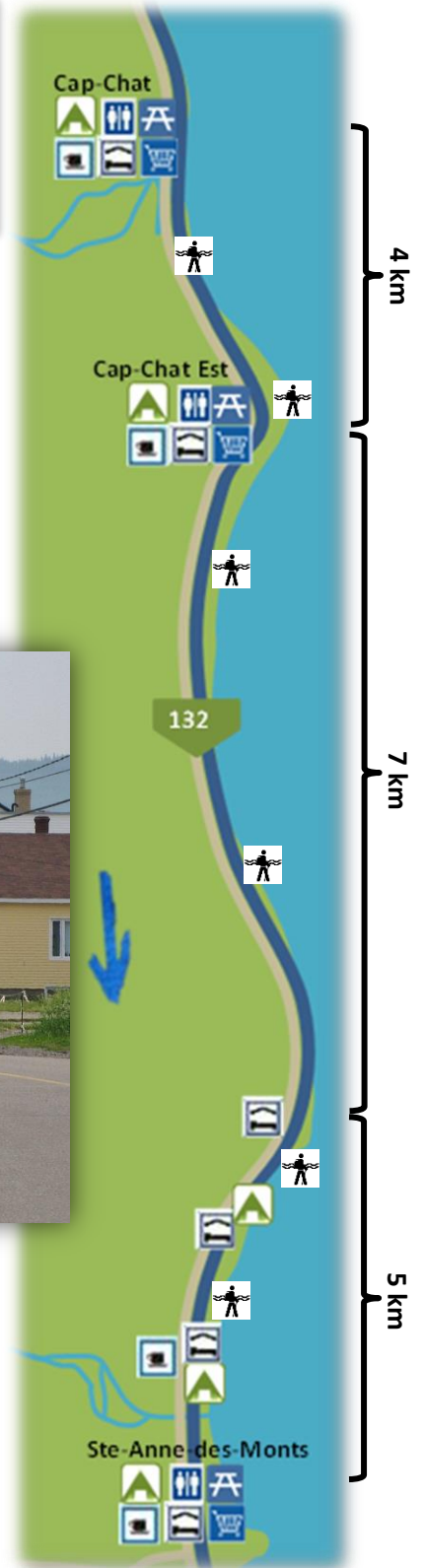
Ici aussi vous longerez la route 132 sur un accotement large et sécuritaire. Vous trouverez tous les aménagements nécessaires pour faire une halte en arrivant à Capucins.

Vous poursuivrez votre route en direction de Cap-Chat en marchant le long de la route 132, ou en marchant le long de la plage.



Étape 24 : Cap-Chat / Sainte-Anne-des-Monts – 16 km

De Cap-chat à Ste-Anne-des-Monts, vous aurez la possibilité de marcher sur la route 132 ou alors de faire le parcours en entier sur la plage. Nous l'avons fait et ce fut des plus agréables! Comme il s'agit d'une petite étape, apportez un pique-nique et prenez le temps de vivre la plage. Ste-Anne-des-Monts est une petite ville. Vous y trouverez toutes les commodités en nombre et en variété.



Étape 26 : La Martre / Marsoui – 10 km

En quittant L'Anse-à-Jean, vous verrez les hauts escarpements de la Gaspésie se dessiner à l'horizon. Vous êtes aux portes de la Haute-Gaspésie dans ses paysages les plus spectaculaires.

Ici aussi, vous marcherez en empruntant l'accotement de la route 132, qui parfois vous offre un sentier protégé de l'autre côté du garde-fou, côté fleuve.

À La Martre, prenez le temps de monter jusqu'au phare pour y admirer la vue, et en profiter pour aller prendre un café au gîte, juste en face, où se trouve également une petite galerie d'art. Par la suite, vous redescendrez vers le village pour rejoindre la 132 et poursuivre en direction de Marsoui.

À Marsoui, vous trouverez du logement abordable au camping municipal : chambres ou petits chalets (de type cabine). Prenez aussi le temps d'aller marcher sur la promenade en bordure du fleuve. Vous pourrez y découvrir les œuvres d'art qui y sont exposées.



La Martre



La Martre



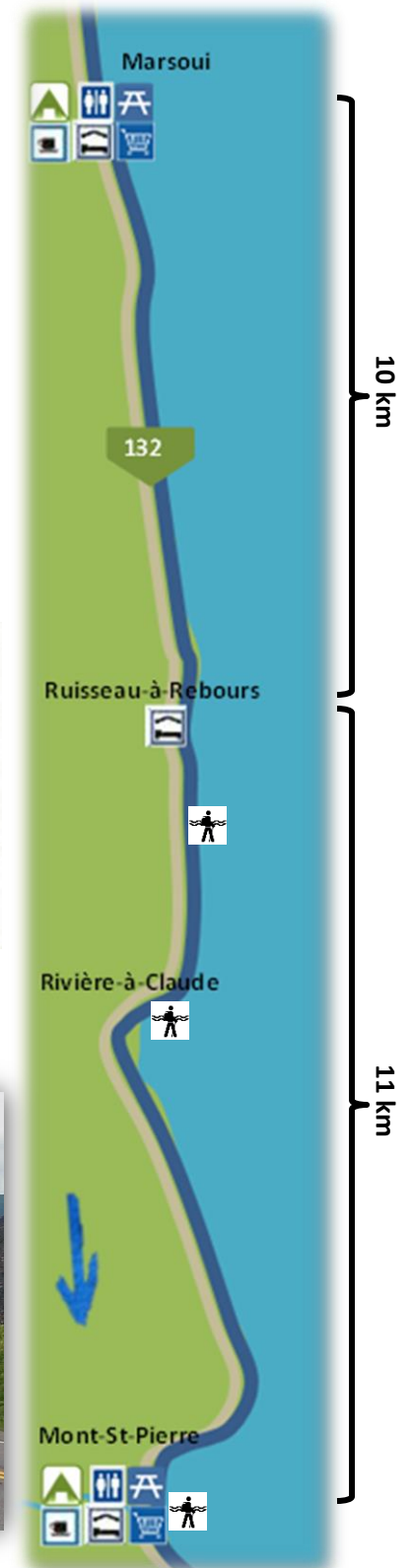
Marsoui

Étape 27 : Marsoui / Mont-Saint-Pierre – 21 km

De Marsoui jusqu'à Mont-St-Pierre, le parcours nous livre à la contemplation, les yeux trop petits pour tant de beauté, tant de grandeur. Laissez-vous subjugué!

De Ruisseau-à-Rebours jusqu'à Rivière-à-Claude, il est possible de marcher la plage à marée basse. Les caps rocheux qui s'étendent en de vastes amphithéâtres sont magnifiques.

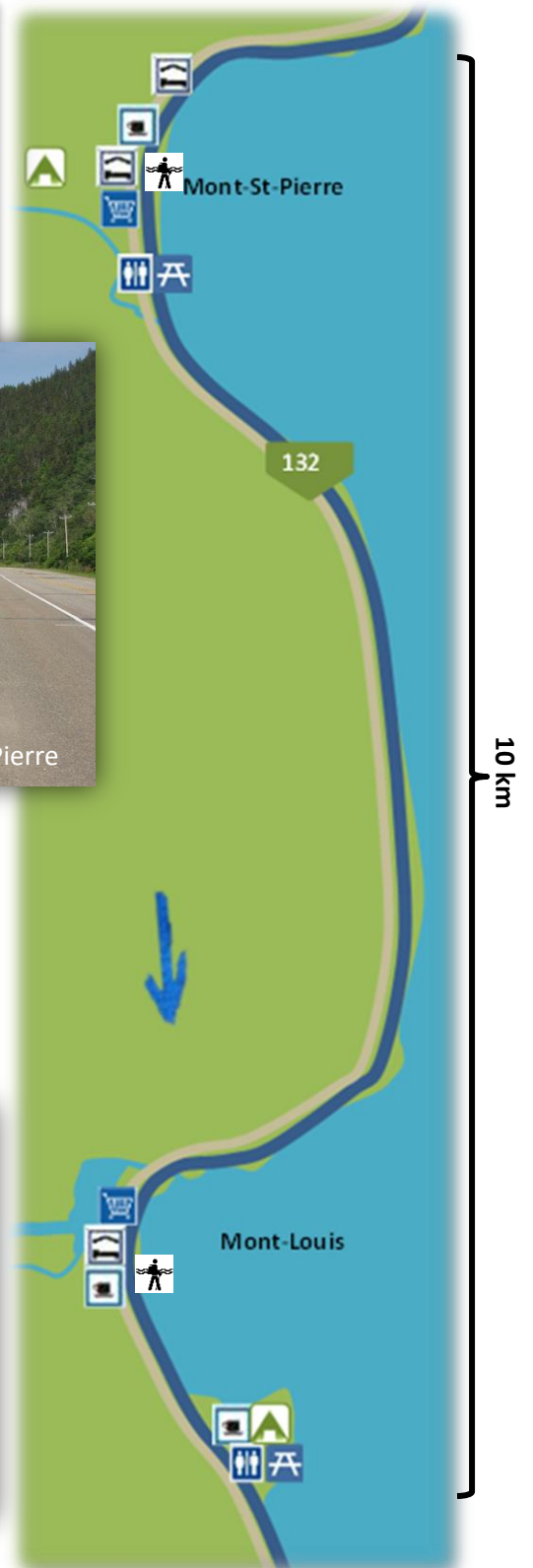
Pour le reste de cette section, un seul chemin : la route 132, qui se marche toujours aussi bien : accotement très large (5 m en certains endroits) et sur plusieurs sections il est possible de marcher de l'autre côté de la rambarde.



Étape 28 : Mont Saint-Pierre / Mont-Louis – 10 km

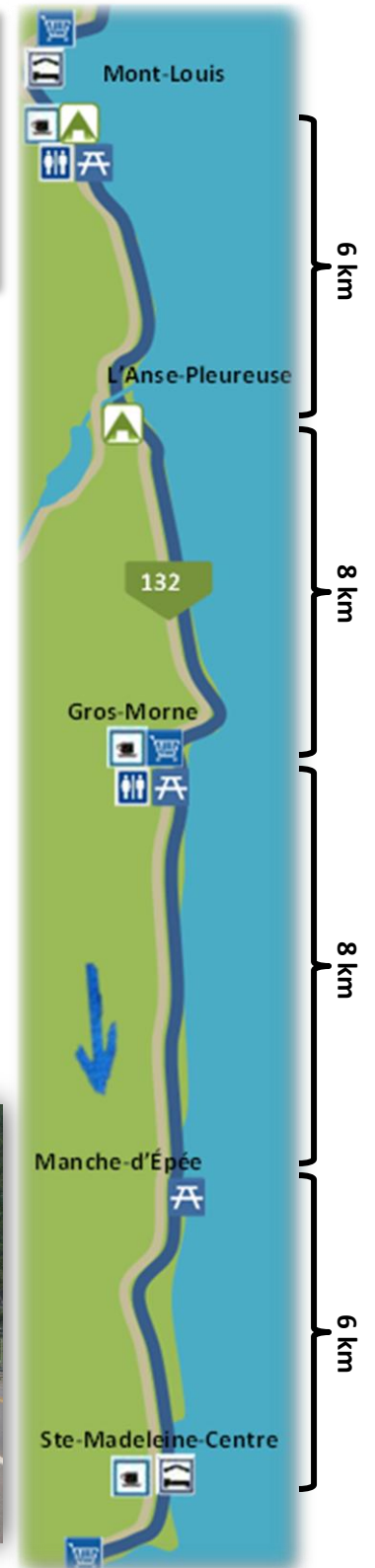

De Mont-St-Pierre à Mont-Louis, une toute petite étape, semblable à la précédente, qui vous permettra de vous bien vous reposer pour affronter les Madeleines...

Mont-Louis est un village-relais sympathique et accueillant. Que ce soit pour ses habitants, le camping, ses petits cafés/restos, ses poissonneries, ses événements culturels, ou encore simplement le point de vue exceptionnel (C'est ici que vous verrez vos premiers levers de soleil sur le St-Laurent.), Mont-Louis saura vous charmer!



Étape 29 : Mont-Louis / Sainte-Madeleine – 28 km

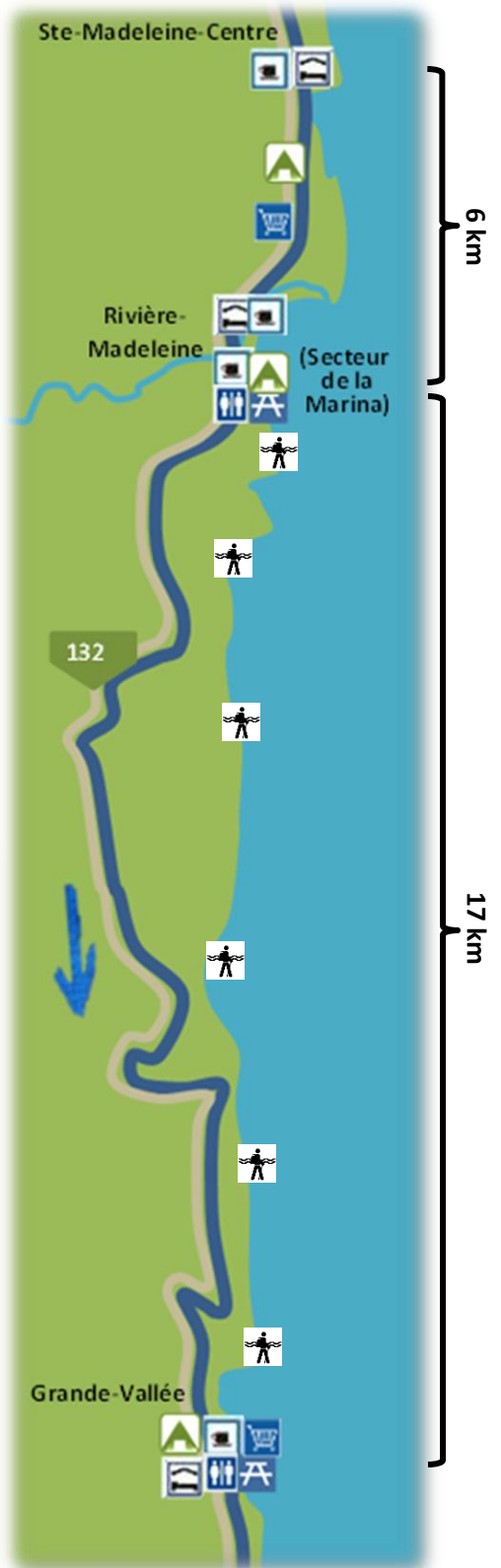
Encore une fois, la route 132 s'offre à vous dans un décor grandiose. Entre mer et falaise, vous avancerez les Madeleines. Un secteur très montagneux. Vous croiserez de nombreuses chutes et cascades le long de votre route. Vous pourrez faire une bonne pause à Gros-Morne avant de reprendre en direction de Manche d'Épée. C'est à partir de ce village que la route gagnera en altitude. Une journée de symbiose avec la nature...



Étape 30 : Sainte-Madeleine / Grande-Vallée – 23 km

De Ste-Madeleine à Grande-Vallée, vous longez toujours la route 132 dans un décor de plus en plus boisé et peu habité. Pensez à avoir avec vous l'eau et la nourriture nécessaire pour la journée. Ici, le chemin est presque toujours en altitude, vous offrant des vues en surplomb sur le St-Laurent, pour ensuite redescendre vers les villages. Si vous choisissez de passer par la plage, soyez avisés que cette section est plutôt difficile et risquée. Vous devez être bien chaussés et être informés de l'horaire des marées.

Lorsque vous arriverez à Grande-Vallée, vous comprendrez pourquoi il s'agit du village le plus photographié de la Gaspésie. Une fois au village, vous pourrez vous détendre sur une belle grande plage et profiter du fait qu'il s'agit d'un village-relais. Vous y trouverez donc tous les services.



Étape 31 : Grande-Vallée / Cap-St-Yvon – 28 km

Les étapes se succèdent et nous plongent de plus en plus dans un état méditatif...

Pour cette étape, la route est toujours aussi simple et l'hébergement disponible à distance raisonnable. Marchez toujours en suivant la route 132.


Vous découvrirez Petite-Vallée, célèbre pour son festival de la chanson.

Pointe-à-la-Frégate, qui vaut le détour pour la délicieuse cuisine de son restaurant.

À Cloridorme, vous atteindrez votre dernier lieu possible de ravitaillement pour les 40 prochains kilomètres. À l'épicerie de ce village, prévoyez acheter tout ce qu'il vous faut pour souper, pour les trois repas du lendemain et le petit-déjeuner du surlendemain.

Vous aurez de l'hébergement aisément, mais malheureusement, les villages que vous traverserez n'ont plus aucun service d'alimentation, pas même un petit casse-croûte...

S'il arrivait que vous ayez besoin de quoi que ce soit, les propriétaires du motel de Cap-St-Yvon sont très sympathiques et vous aideront dans la mesure du possible et de leur disponibilité.



Petite-Vallée



Pointe-à-la-Frégate



Cloridorme



Étape 32 : Cap-St-Yvon / L'Anse-à-Valleau – 22 km

Un peu après avoir quitté Cap-St-Yvon en suivant la route 132, vous atteindrez une magnifique halte routière. Prenez le temps d'y faire un arrêt car pour la suite du parcours, vous serez en pleine forêt sur une route montagneuse pour une douzaine de kilomètres au moins. Durant ce parcours vous ne trouverez pas d'espaces aménagés pour faire une pause. Cependant, lorsqu'à mi-chemin vous croiserez la rivière, profitez de ce petit coin pour vous rafraîchir et vous reposer confortablement.

Lorsque vous arriverez à la hauteur de l'entrée du phare de Pointe-à-la-Renommée, vous aurez le choix de continuer par la route ou de vous rendre au phare et de poursuivre en marchant sur la plage jusqu'à L'Anse-à-Valleau. La plage n'est cependant pas très facile à marcher (plage de galets), mais vous aurez un point de vue magnifique.



Étape 33 : L'Anse-à-Valleau / Rivière-au-Renard – 18 km

Cette étape vous semblera plus rapide que les autres. Étant plus petite et ayant de nombreux villages sur cette courte distance; vous sortirez d'un village pour pratiquement entrer tout de suite dans un autre.


St-Maurice-de-l'Échouerie est un beau village qui vous offre, à l'entrée, une halte routière agréable et en bordure du fleuve.

Plus loin, à Petit-Cap, vous atteindrez enfin une épicerie.

Ensuite vous n'aurez plus que 6 km à parcourir pour arriver à Rivière-au-Renard où vous aurez tous les services.

À Rivière-au-Renard, vous aurez deux choix d'itinéraire qui dépendront du temps dont vous disposez :

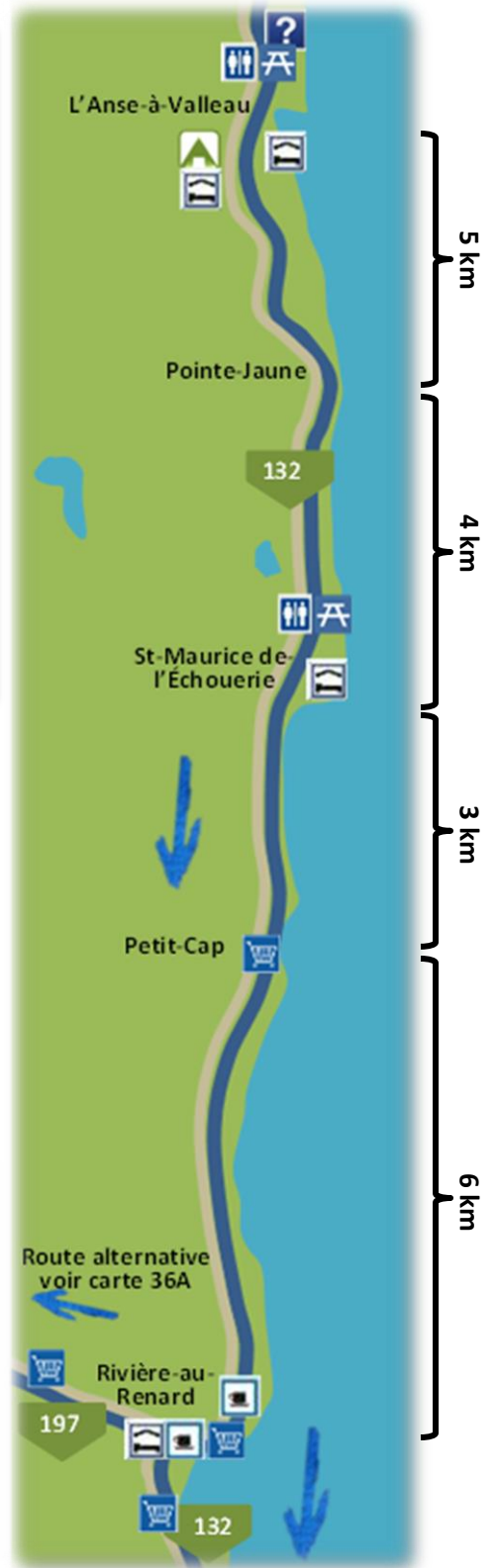
1. Si vous avez peu de temps, vous pourrez vous rendre directement à **Gaspé** en empruntant la **route 197**. Pour voir l'itinéraire, passez à l'étape 36A.
2. Si vous disposez de plus de temps, poursuivez en direction de **l'Anse-au-Griffon**. Des paysages à couper le souffle vous y attendent...



St-Maurice-de-l'Échouerie



Rivière-au-Renard

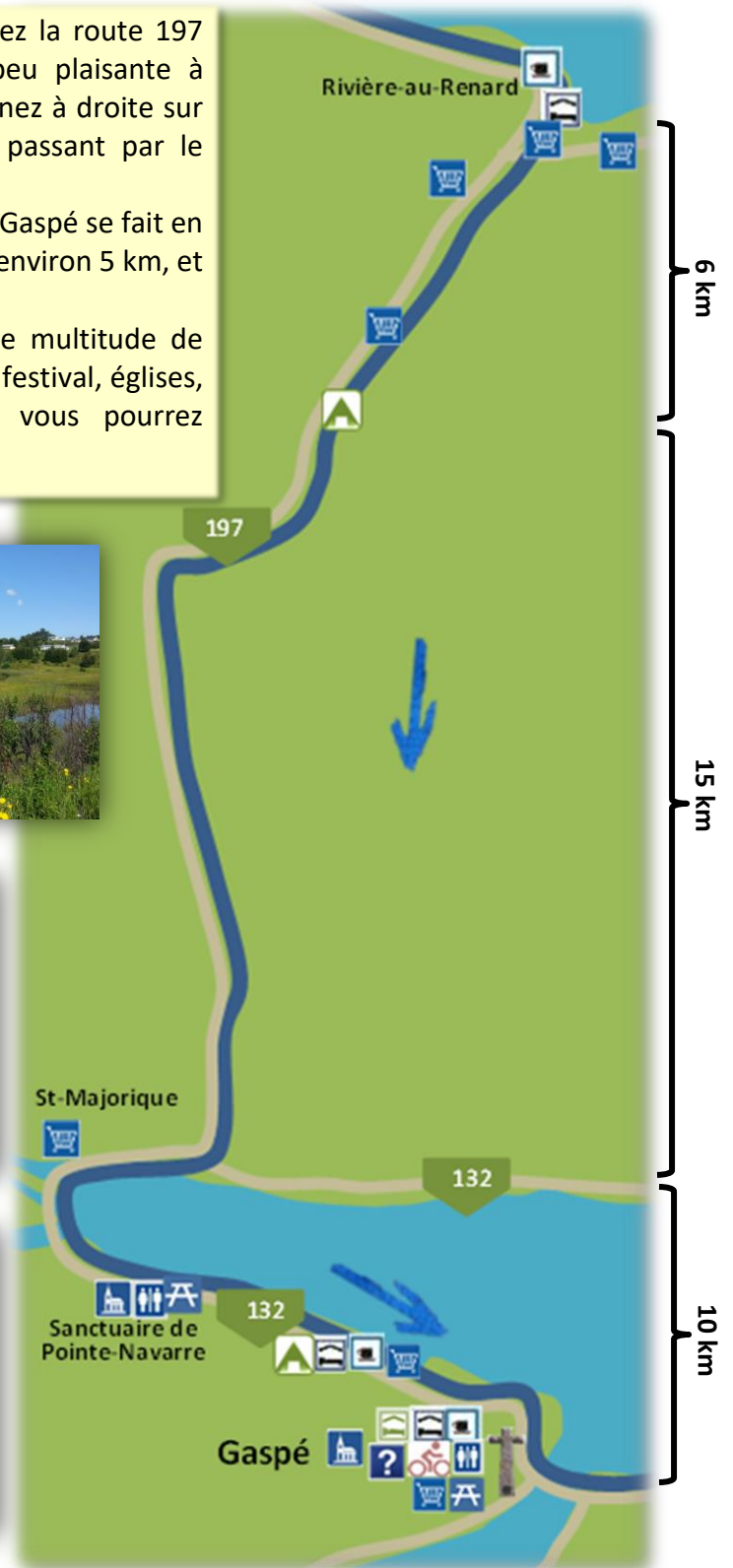


Étape 33A (route alternative) : Rivière-au-Renard / Gaspé – 30 km

Ici, la route est simple, mais très passante! Suivez la route 197 jusqu'à St-Majorique, une route passante et peu plaisante à parcourir. Vous rejoindrez alors la route 132. Prenez à droite sur la 132. Elle contournera la baie de Gaspé en passant par le Sanctuaire de Pointe-Navarre.

Après le sanctuaire, soyez prudent! L'entrée dans Gaspé se fait en marchant sur un accotement très étroit, pendant environ 5 km, et les conducteurs manquent parfois de courtoisie...

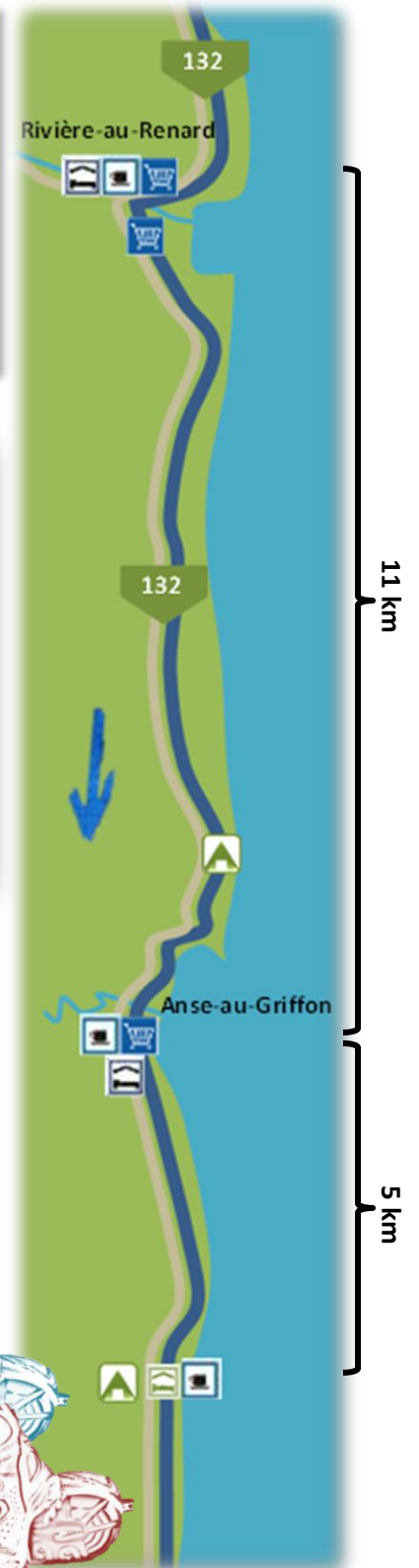
Gaspé est une ville fort accueillante offrant une multitude de services et diverses activités touristiques (musée, festival, églises, lieux historiques, excursion). Une halte que vous pourrez savourer!



Étape 34 : Rivière-au-Renard / Anse-au-Griffon – 16 km

De Rivière-au-Renard à l'auberge de jeunesse de l'Anse-au-Griffon, c'est une courte étape qui vous attend. Mais, toute la pointe de Forillon est un secteur qui se savoure. Alors, profitez-en bien!

Lorsque vous passerez au village de l'Anse-au-Griffon, pensez à vous ravitailler à l'épicerie si vous comptez vous rendre à l'auberge de jeunesse. Celle-ci a un petit resto mais si vous voulez cuisiner, vous y trouverez l'espace nécessaire. De plus prévoyez quelques collations pour la journée du lendemain, car bien qu'il y ait des petits casse-croûtes en route, la prochaine épicerie sera dans environ 25 km.



Étape 35 : Anse-au-Griffon / Cap-aux-Os – 26 km

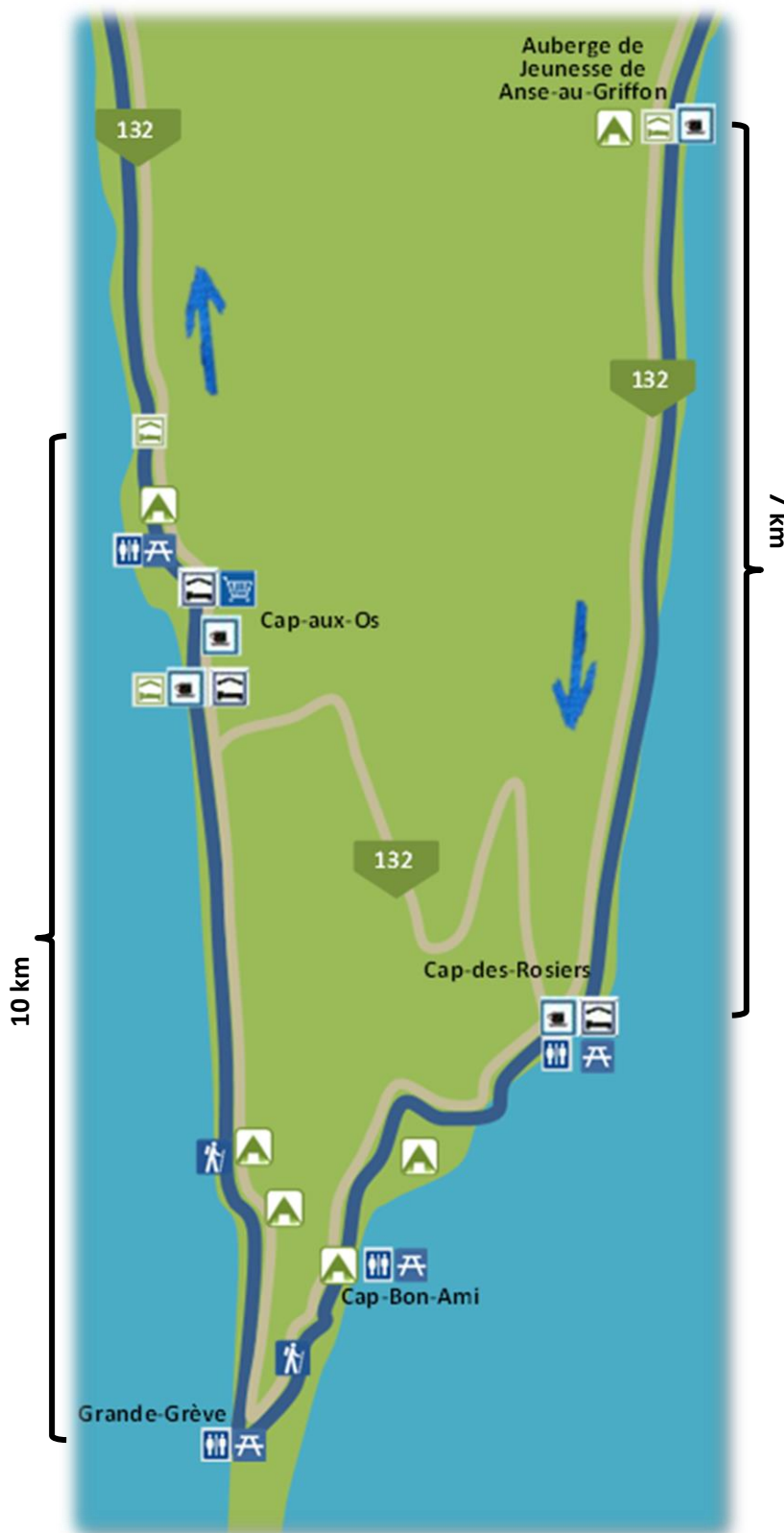
De l'Anse-au-Griffon à Cap-aux-Os, vous pourrez faire tout le parcours en suivant la route 132, mais nous vous recommandons vivement de le faire en passant par le Cap-Bon-Ami. C'est notre Finistère québécois et les paysages y sont magnifiques et c'est l'occasion de côtoyer de près toute la faune marine!

Après vous être arrêté au phare de Cap-des-Rosiers, poursuivez sur la route 132 jusqu'à une aire de stationnement sur votre gauche en bordure du fleuve. À cet endroit, **un sentier** quitte la 132 pour longer le fleuve en direction du Cap-Bon-Ami.

Au bout de ce sentier, vous rejoindrez une route asphaltée. Continuez sur cette voie. Lorsque vous aurez atteint le petit Havre, suivez les indications pour le Cap-Bon-Ami. Vous arriverez à la barrière du Parc Forillon et devrez alors payer les droits d'entrée. Vous serez alors à 3 km du Cap-Bon-Ami. En cours de route, vous passerez devant le camping Des Rosiers. Au bout de cette route, vous atteindrez le stationnement du belvédère du Cap-Bon-Ami.

En empruntant le sentier qui mène au belvédère, vous pourrez poursuivre votre route sur un beau sentier en forêt et parvenir au boulevard de Grande-Grève de l'autre côté de la pointe. Vous serez tout près du site historique du Magasin Hyman.

À la fin du sentier, lorsque vous parviendrez à la route asphaltée, prenez à gauche pour aller visiter le site du Magasin Hyman ou à droite pour poursuivre votre chemin sur le boulevard de Grande-Grève. Vous serez alors à 10 km de Cap-aux-Os. Une fois à Cap-aux-Os, vous trouverez tous les services dont vous aurez besoin et vous aurez rejoint la route 132.



Étape 36 : Cap-aux-Os / Gaspé – 27 km

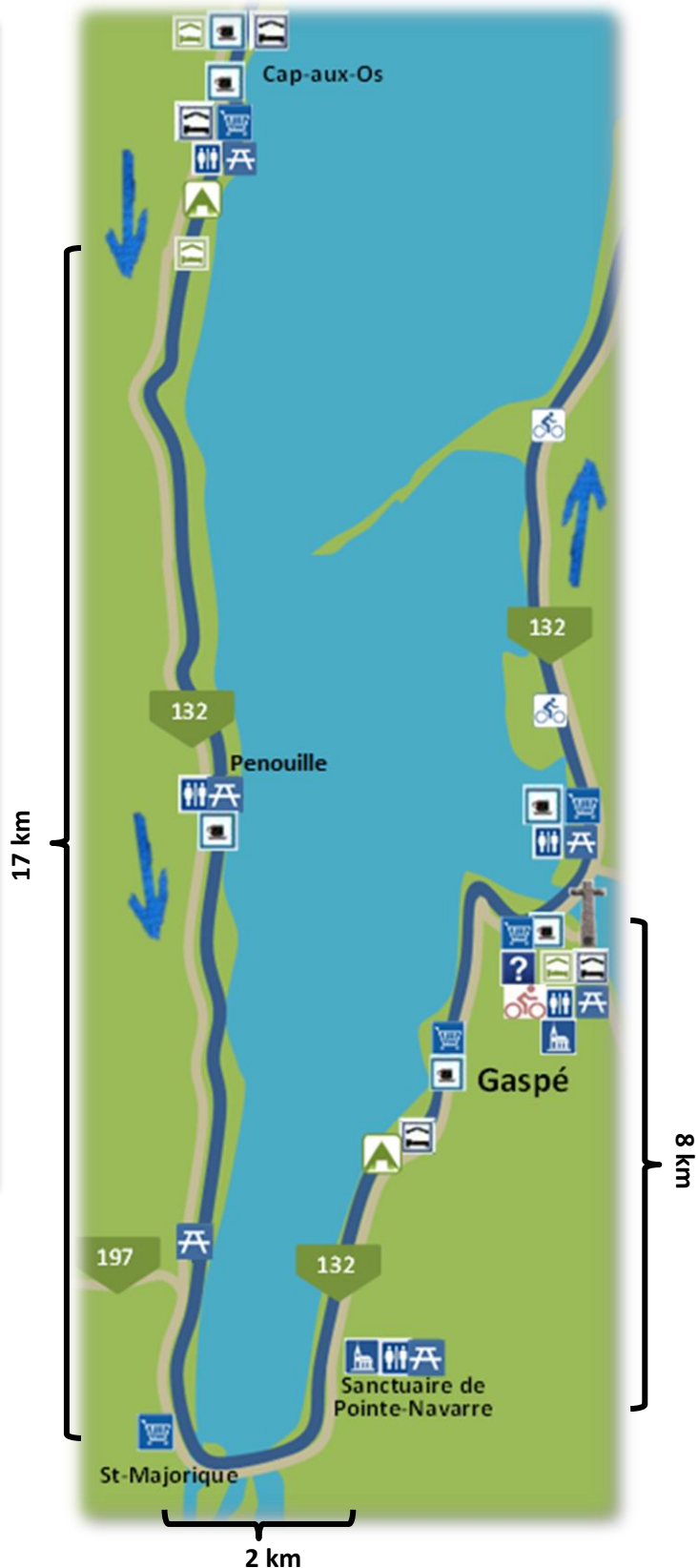
Vous partirez de Cap-aux-Os en suivant la **route 132** en direction de Gaspé. C'est une longue étape, et bien qu'il y ait quelques services en route, la prochaine épicerie est dans Gaspé.

Lorsque vous arriverez à St-Majorique, vous traverserez un grand pont en direction de Pointe-Navarre et de son sanctuaire que vous pourrez visiter. D'autant plus que ce sera un très bon endroit pour faire une pause. Vous y trouverez toilettes, eau et tables de pique-nique.

Reprenez ensuite la route 132 en direction de Gaspé, mais soyez prudent! L'accotement est étroit, la circulation est dense à certains moments, et les conducteurs manquent parfois de courtoisie...

Pour entrer dans la ville de Gaspé, vous pourrez le faire en empruntant la **rue Jacques-Cartier** sur votre droite. Vous passerez devant les résidences étudiantes du Cégep de la Gaspésie et elle vous conduira vers la Cathédrale de Gaspé. Sinon, poursuivez sur la route 132. Lorsque vous arriverez au pont de Gaspé, vous serez tout près de la croix de Gaspé. Cette croix de pierre fut dressée en souvenir de celle que fit ériger Jacques-Cartier lors de son arrivée. Ici, vous serez dans le secteur de plusieurs hébergements. L'auberge de jeunesse la Merluche n'est pas très loin de la croix d'ailleurs.

Gaspé est une ville fort accueillante offrant une multitude de services et diverses activités touristiques (musée, festival, églises, lieux historiques, excursions). Une halte que vous pourrez savourer!



Étape 37 : Gaspé / Douglastown – 15 km

Avant de reprendre la route, prévoyez une épicerie pour votre souper, car il y a peu de services de restauration à Douglastown. Pour quitter Gaspé, suivez la **route 132** qui traverse le pont de Gaspé. Une fois de l'autre côté, dirigez-vous vers la marina, vous y trouverez le début de la piste cyclable de Sandy Beach.

Les plages de Sandy Beach et de Haldimand méritent que l'on s'y prélassse et les services en bordure de la plage sont parfaits. Une ambiance très balnéaire y règne.

Maintenant, de Haldimand, en regardant en direction du pont de la vieille voie ferrée, vous voyez Douglastown.

Suivez la route, vous passerez sur ce **pont** pour atteindre Douglastown et arriver à son auberge de jeunesse située derrière l'église, dans l'ancienne école primaire.



Gaspé



Gaspé



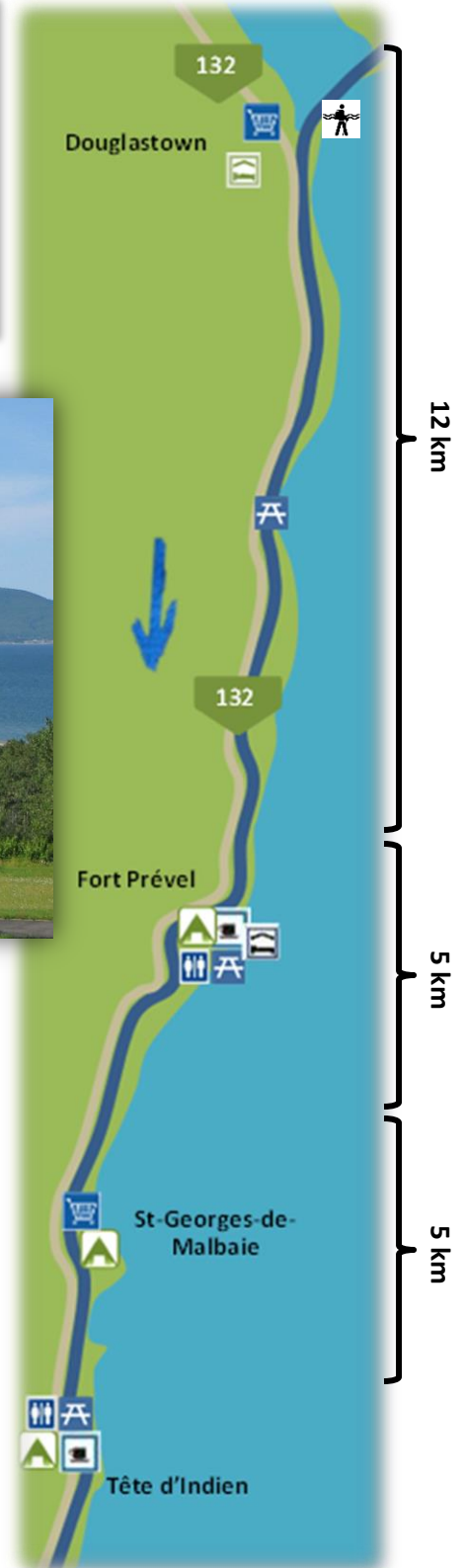
Haldimand



Étape 38 : Douglastown / St-Georges – 22 km

De Douglastown à St-Georges-de-Malbaie, la **route 132** ne vous réserve que quelques points de vue intéressants. Une petite pause au resto du golf de Fort Prével permet de bien découper la route.

Notez que les campings de Cap rouge et Tête d'Indien offrent la possibilité de louer une tente-roulotte ou une roulotte pour une nuitée. Téléphonnez avant de vous rendre pour savoir si l'équipement est disponible. Vous trouverez aussi sur votre route, une épicerie, juste au coin du Camping Cap Rouge.

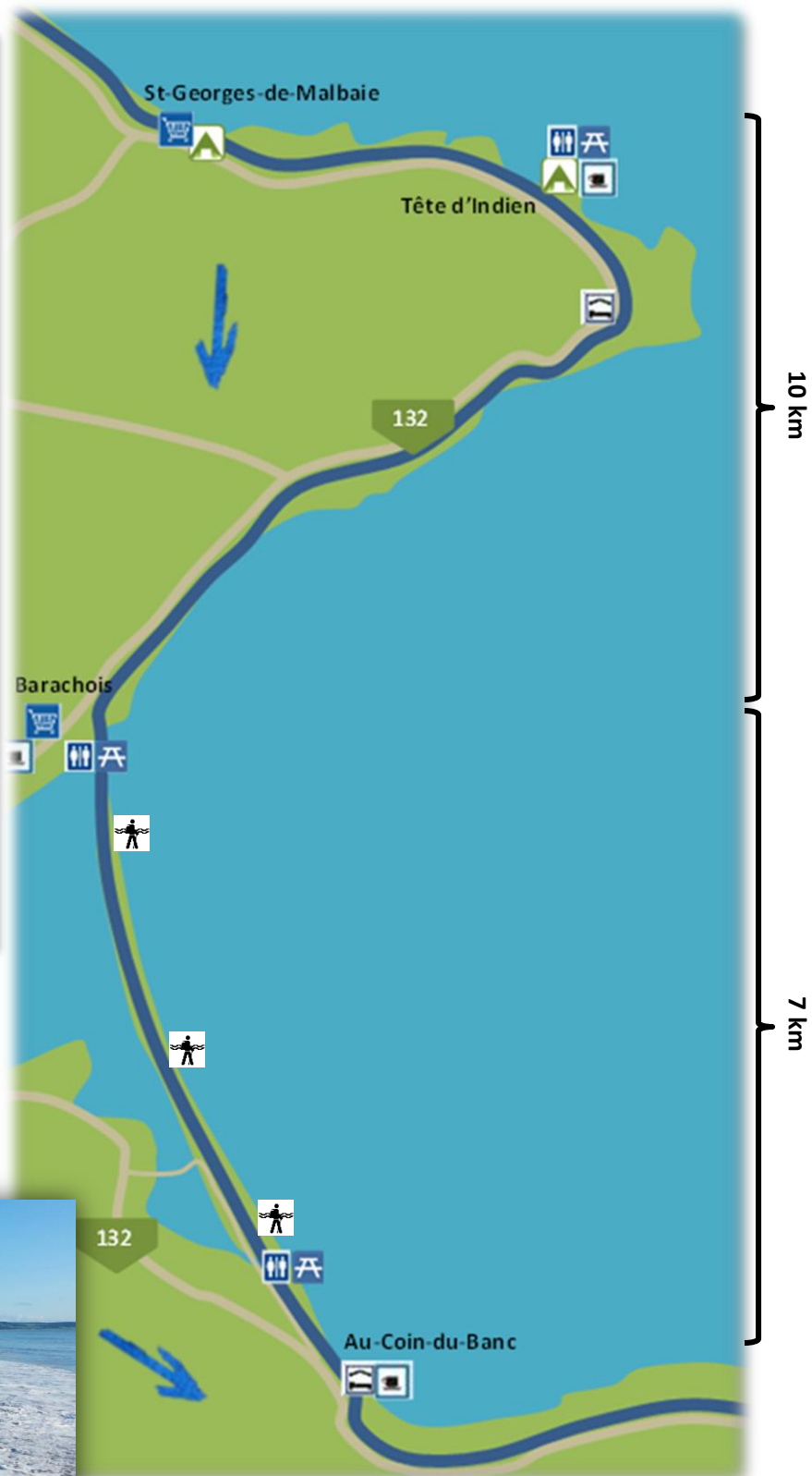


Étape 39 : St-Georges / Au-Coin-du-Banc – 17 km

De St-Georges, suivez la **route 132** en direction de Percé. Deux ou trois kilomètres après le Camping Tête d'Indien, vous pourrez jeter un premier regard sur le Rocher Percé. Ce sera aussi un pincement au cœur, puisque cette image annoncera aussi la fin prochaine de ce long pèlerinage...

Poursuivez votre route en direction de Barachois. Vous apercevrez un pont semblable à celui de Douglstown. Ici aussi vous pourrez l'emprunter. Ainsi, vous pourrez marcher les 4 km de plage de sable blond qui vous séparent du village Au-Coin-du-Banc dans un cadre complètement dépaysant!

Cependant, avant de prendre le **pont**, si vous avez besoin de nourriture, passez à l'épicerie de Barachois car il n'y en a pas Au-Coin-du-Banc. Sinon, vous pouvez compter sur la cuisine de l'Auberge Au-Coin-du-Banc, elle est délectable!



Étape 40 : Au-Coin-du-Banc / Percé – 9 km

Dernière étape! Une toute petite étape pour savourer votre entrée triomphale dans Percé. Vous perdrez de vue le fleuve et le chemin tortillera en montagne, mais préparez-vous le spectacle est époustouflant! Il n'y a pas une photo qui puisse rendre compte de ce que vous vivrez à cet instant!

En descendant vers Percé, vous voudrez certainement vous diriger vers **le quai**. Juste avant, vous passerez devant l'auberge de jeunesse La Maison Rouge.

Une fois sur le quai, savourez le moment, savourez votre victoire...

Vous avez toutes les félicitations de Bottes et Vélo!

N'oubliez pas d'immortaliser le moment par une photo que vous nous ferez parvenir. Nous afficherons votre réussite sur notre site.

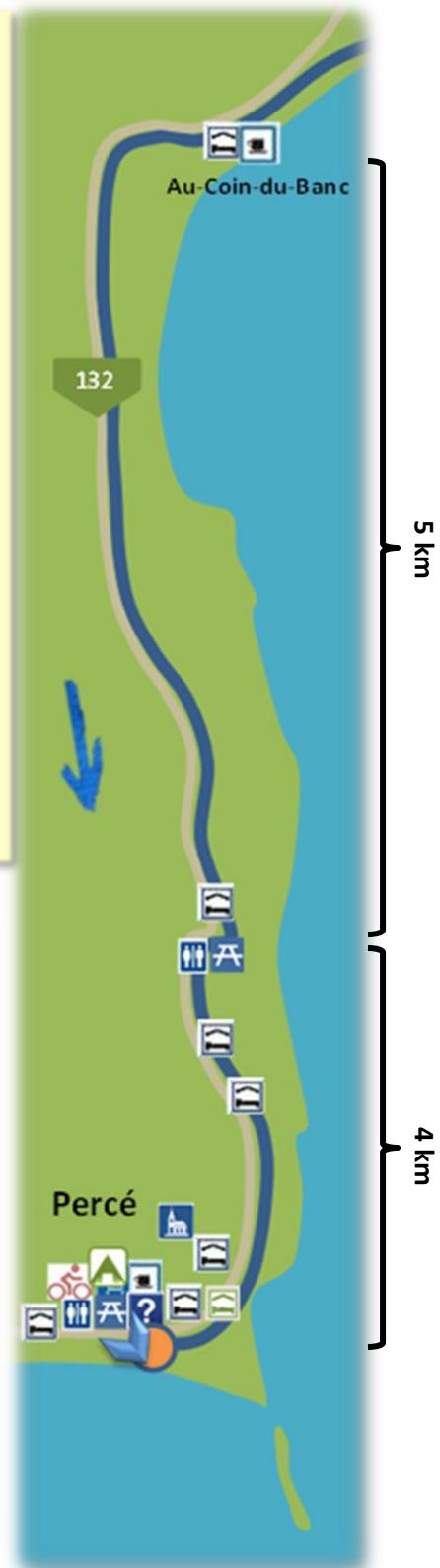
Maintenant que vous y êtes, profitez de l'endroit mais, rappelez-vous que ce n'est pas la fin. Ce n'est que le début d'un autre chemin!

Comment ramèneriez-vous tout cela à la maison? Qu'est-ce qui continuera de vibrer en vous suite à cette aventure? Comment avez-vous été transformé, touché par le chemin?

C'est tout ça qu'il faudra décanter au cours des jours qui viennent...

Bon chemin!

Éric Laliberté et Brigitte Harouni



HÉBERGEMENTS

Dans le but de faciliter votre voyage, Bottes et Vélo a répertorié les hébergements qui bordent le chemin et qui offrent les tarifs les plus abordables. Le kilométrage est approximatif et vous permet d'évaluer la distance entre les lieux d'hébergement et ainsi mieux planifier le découpage de vos étapes. **Il est malgré tout recommandé de contacter l'hébergeur avant de vous rendre chez lui afin de vous assurer qu'il est ouvert et qu'il y a de la place.**

Québec \$\$			
Km 0	Auberge internationale de Québec	19 rue Sainte-Ursule	(418) 694-0755
Km 0	Auberge de la Paix	31 rue Couillard	(418) 694-0735
Km 0 **	Les résidences de l'Université Laval	480 rue de La Chapelle	(418) 657-4201
Km 0 **	Auberge Jeunesse Planète Backpackers	790 rue St-Joseph Est	(418) 614-2584
Km 0 **	Auberge Jeunesse La Belle Planète	386 rue du Pont	(418) 264-4615
Km 0 **	Auberge de Jeunesse Maeva	671 rue Saint-François	(418) 914-9578
Lévis \$\$			
Km 6 **	Motel Lévis	8520 boul. Rive Sud (Rte 132)	(418) 837-6667
Km 8	Camping du Fort De La Martinière	9825 boul. Rive Sud (Rte 132)	(418) 835-9060
Beaumont			
Km 15	Motel Parc Beaumont	432 Rte du Fleuve (Rte 132)	(418) 837-3787
Km 15 **	Motel 341	102 Rte de Beaumont	(418) 833-4065
Km 19	Camping Guilmette	152 Rte du Fleuve (Rte 132)	(418) 837-6900
Saint-Michel-de-Bellechasse \$\$			
Km 26	Bottes et Vélo (hébergement pèlerin)	50 rue Principale	(418) 208-5367
Km 27	Camping Parc St-Michel	7 rue des Campings	(418) 884-2621
Km 27	Camping Le St-Laurent	23 rue des Campings	(418) 884-2962
Berthier-sur-Mer \$\$			
Km 40	Gîte La maison du postier	8 rue Principale Est	(418) 259-7776
Km 40	Gîte La Bastide	19 rue Principale Est	(418) 259-7617
Km 42	Motel et Chalet Beauséjour	153 boul. Blais Est (Rte132)	(418) 259-7102
Montmagny \$\$			
Km 47	Camping Coop des Érables	860 boul. Taché Ouest (Rte 132)	(418) 248-8953
Km 55	Motel Wigwam	14 boul. Taché Est (Rte 132)	(418) 248-2282
Km 55	Gîte Les Deux Marquises	153 rue Saint-Joseph	(418) 248-2178
Km 56	Camping Pointe Aux Oies	45 av. du Bassin Nord	(418) 248-9710
Cap-Saint-Ignace (L'Anse-à-Gilles) \$\$			
Km 59	Gîte Le Quartier de Lune	1348 ch. des Pionniers (Rte 132)	(418) 246-3770
Km 68 **	Gîte Le Rochefort	11 rue du Parc	(418) 246-3410
L'Islet-sur-Mer \$\$			
Km 80	Camping Municipal Rocher Panet	1 Rte du Quai	(418) 247-3193
Km 84	Gîte Les pieds dans l'eau	549 ch. des Pionniers (Rte 132)	(418) 247-5575



HÉBERGEMENTS

Saint-Jean-Port-Joli \$\$			
Km 91	Gîte La Maison de l'Ermitage	56 rue de l'Ermitage	(418) 598-7553
Km 91	Auberge-Motel Blanche d'Haberville	34 rue de Gaspé Ouest (Rte 132)	(418) 598-3311
Km 91	Gîte La Mer Veille	261 rue Lionel-Groulx	(418) 598-3112
Km 92	Camping Au Bonnet Rouge	76 rue de Gaspé Est (Rte 132)	(418) 598-1919
Km 94	Cabines Chalets aux Cygnes	329 rue de Gaspé Est (Rte 132)	(418) 598-6550
Km 96	Camping La Demi-Lieue	589 rue de Gaspé Est (Rte 132)	(418) 598-6108
Saint-Roch-de-Aulnaies			
Km 100	Camping des Aulnaies	1399 Rte de la Seigneurie (Rte 132)	(418) 354-2225
Km 107	Gîte Au Soir qui Penche	800 Rte de la Seigneurie (Rte 132)	(418) 354-7744
La Pocatière \$\$			
Km 117 **	Résidences du Cégep de La Pocatière	140 av. Painchaud (Rte 230)	(418) 856-1525
Rivière-Ouelle			
Km 124 **	Camping Rivière-Ouelle	176 ch. de la Pointe	(418) 856-1484
Kamouraska \$\$			
Km 142	Motel Cap Blanc	300 av. Morel (Rte 132)	(418) 492-2919
Km 143	Auberge des Iles	198 av. Morel (Rte 132)	(418) 492-7561
Km 144	Gîte Au Petit Bonheur	116 av. Morel (Rte 132)	(418) 492-3247
Km 145	Motel Des Mariniers	36 av. Morel (Rte 132)	(418) 492-1651
Saint-André-de-Kamouraska \$\$			
Km 158	Camping de la Batture SEBKA	273 Rte 132 Ouest	(418) 493-9984
Km 165	Manoir St-André	196 Rte 132	(418) 493-2082
Notre-Dame-du-Portage \$\$			
Km 172 **	Camping Le Rayon de Soleil	571 rang Saint-Edouard Ouest	(418) 495-2677
Km 172 **	Motel Thériault	995 Rte 289	(418) 495-1153
Km 182	Gîte Chute Couette & Café	408 Rte du Fleuve	(418) 862-5367
Km 182	L'auberge sur Mer	363 Rte du Fleuve	(418) 862-0642
Km 185	Gîte Le Petit Paradis	139 Rte de la Montagne (Rte 132)	(418) 862-2023
Rivière-du-Loup \$\$			
Km 188	Motel Au Vieux Piloteux	185 rue Fraser (Rte 132)	(418) 867-2635
Km 189	Résidences du Cégep de Rivière-du-Loup	325, rue Saint-Pierre	(418) 862-6903
Km 189	Auberge et Motel Le Séjour	150 boul. de l'Hôtel-de-Ville	(418) 862-1484
Km 190	Auberge internationale de Rivière-du-Loup	46 rue de l'Hôtel-de-Ville	(418) 862-7566
Km 193	Camping municipal de la Pointe	2 côte des Bains	(418) 862-4281
Km 193	Camping Du Quai	70 rue de l'Ancre	(418) 860-3111



HÉBERGEMENTS

Cacouna			
Km 201	Gîte la Veilleuse	1073 rue du Patrimoine (Rte 132)	(418) 867-5039
L'Isle-Verte			
Km 217	Gîte la Grande Ourse	6 rue du Verger	(418) 898-2763
Km 221	Gîte Le Diplomate	489 Rte 132 Est	(418) 898-2313
Trois-Pistoles \$\$			
Km 228	Motel/Camping Flots bleus sur mer	41 ch. de la Grève de la pointe	(418) 851-3583
Km 232	Motel Rivière Trois-Pistoles	141 Rte 132 Ouest	(418) 851-4178
Km 232	Auberge de la Rivière	1 rue de la Grève	(418) 851-9932
Km 233	Motel Trois-Pistoles	64 Rte 132 Ouest	(418) 851-4258
Km 236	Camping Municipal de Trois-Pistoles	100 rue du Chanoine Côté	(418) 851-4515
Km 236	Gîte la Marbella	96 rue Notre-Dame Ouest	(418) 851-4704
Km 244	Camping Plage Trois-Pistoles	130 ch. Rioux	(418) 851-2403
Saint-Simon			
Km 255	Gîte Chez Choinière	127 Rte 132	(418) 738-2245
Saint-Fabien \$\$			
Km 288	Camping municipal de St-Fabien	33 Rte 132 Ouest	(418) 869-3333
Km 288	Restomotel Bon Voyage	8 Rte 132 Ouest	(418) 869-2313
Le Bic \$\$			
Km 298	Camping Parc National du Bic - SÉPAQ	3382 Rte 132 Ouest	(418) 736-5035
Km 303	Motel du Bic	3260 Rte 132 Ouest	(418) 736-4439
Km 310	Domaine Floravie	100 Rte Santerre	(418) 736-4000
Km 310	Auberge Chez Marie-Roses	2322 Rte 132 Est	(418) 736-4954
Km 311	Gîte aux 5 Lucarnes	2175 Rte 132 Est	(418) 736-5435
Rimouski \$\$			
Km 315	Camping Rimouski et Motel de l'Anse	1105 boul. St-Germain Ouest (Rte 132)	(418) 721-0322
Km 315	Chalets Anse Au Sable	1100 boul. St-Germain Ouest (Rte 132)	(418) 724-5110
Km 316	Chalets Bellevue	1038 boul. St-Germain Ouest (Rte 132)	(418) 723-8598
Km 322	Les Résidences du Cégep	320 rue Saint-Louis	(418) 723-4636
Km 324	Auberge de la Vieille Maison	35 boul. St-Germain Est (Rte 132)	(418) 723-6010
Km 324	Les résidences de l'UQAR	329-A allée des Ursulines	(418) 723-4311
Km 325	Espace Globetrotter	307 boul. St-Germain Est (Rte 132)	(418) 725-4600
Pointe-au-Père			
Km 329	Motel Marcel	92 boul. Sainte-Anne (Rte 132)	(418) 723-3533
Km 329	Motel au Soleil Couchant	945 boul. Sainte Anne (Rte 132)	(418) 723-2930
Km 329	Auberge-Gîte L'Onondaga	1084 rue du Parc	(418) 722-0068
Km 329	Motel Bienvenue	1057 rue du Phare	(418) 724-4338
Km 330	Motel de la mer	1327 boul. Sainte Anne (Rte 132)	(418) 723-9440



HÉBERGEMENTS

Ste-Luce \$\$			
Km 335	Camping et Chalets La Luciole	118 Rte 132 Ouest	(418) 739-3258
Km 336	Gîte Maison des Gallant	40 Rte du Fleuve Ouest	(418) 739-3512
Sainte-Flavie \$\$			
Km 347	Motel à l'Orée de la Mer	268 Rte de la Mer (Rte 132)	(418) 775-8354
Km 347	Motel Le Saint-Patrick	60 Rte Langlois (Rte 132)	(418) 775-8226
Km 349	Motel Ste-Flavie	451 Rte de la Mer (Rte 132)	(418) 775-7269
Km 349	Gîte et camping du Vieux Quai	457 Rte de la Mer (Rte 132)	(418) 775-9111
Km 350	Gîte La Roseraie	525 Rte de la mer (Rte 132)	(418) 775-1400
Grand-Métis			
Km 359	Motel Camping Métis	220 Rte 132	(418) 775-6473
Métis-sur-Mer \$\$			
Km 368	Camping Annie	394 Rte 132	(418) 936-3825
Km 374	Les Boules \$\$		
Baie-Des-Sables \$\$			
Km 385	Motel Le vacancier de la mer	224 Rte 132	(418) 772-6535
St-Ulric \$\$			
Km 398	Gîte au Soleil couchant	23 av. Ulric-Tessier	(418) 737-9041
Matane \$\$			
Km 405	Camping Parc Sirois	2345 av. du Phare Ouest (Rte 132)	(418) 562-2242
Km 409	Hôtel-Motel Le Beach	1441 rue Matane-sur-Mer	(418) 562-1350
Km 409 **	Camping de la Rivière Matane	150 Rte Louis-Félix-Dionne	(418) 562-3414
Km 413	Auberge La Seigneurie	621 av. Saint-Jérôme	(418) 562-0021
Sainte-Félicité			
Km 428	Auberge de jeunesse du Manoir des Sapins	180 boul. Perron	(418) 733-8182
Les Méchins			
Km 458	Gîte La Nouvelle Vague	175 rue Principale	(418) 729-3334
Km 458	Motel Méchins-sur-Mer	101 rue Bernier	(418) 729-3237
Km 459	Camping aux Pignons Verts	218 rue Bellevue Est (route 132)	(418) 729-3423
Les Capucins			
Km 470	Gîte du domaine Joseph Ross	238 Rte 132	(418) 786-5340
Cap-Chat \$\$			
Km 481	Gîte Auberge au Crépuscule	239 rue Notre-Dame Ouest (Rte 132)	(418) 786-5751
Km 482	Gîte l'Arc-en-Ciel	30 rue Notre-Dame	(418) 786-5532
Km 483	Gîte La maison entre mer et montagnes	6 rue Notre-Dame Est (Rte 132)	(418) 786-9285
Km 484	Camping au Bord de la Mer	173 rue Notre Dame Est (Rte 132)	(418) 809-3675
Km 495	Auberge Micho	202 rue Notre-Dame Est (Rte 132)	(418) 786-5955
Km 496	Gîte Rêve & Réalité	216 rue Notre-Dame Est (Rte 132)	(418) 786-2465



HÉBERGEMENTS

Sainte-Anne-des-Monts \$\$			
Km 494	Le Camping du Rivage	500 1 ^{er} avenue Ouest	(418) 763-8387
Km 496	Motel Beaurivage	245 1 ^{er} avenue Ouest	(418) 763-2291
Km 497	Auberge Chez Bass	170 1 ^{er} avenue Ouest	(418) 763-2613
Km 497	Gîte La Ptite Falaise	127 2 ^e avenue Ouest	(418) 763-5188
Km 499	Gîte Monts & Mer	218-B 1 ^{er} avenue Est	(418) 763-3136
Km 502	Auberge inter. Ste-Anne-des-Monts	295 1 ^{er} avenue Est	(418) 763-7123
L'Anse à Jean (Sainte-Anne-des-Monts)			
Km 513	Auberge Festive Sea Shack	292 boul. Perron Est (Rte 132)	(418) 763-2999
La Martre			
Km 526	Gîte Turquoiz Café	4 rue de l'Église	(418) 288-5343
Km 526	Gîte L'Ours qui Mousse	10 Rte des Écoliers	(418) 288-5352
Marsoui			
Km 533	Camping Marsoui	1 rue du Quai	(418) 288-5173
Ruisseau-A-Rebours			
Km 543	Motel et Cabines Bellevue	135 rue Principale (Rte 132)	(418) 797-2191
Mont-Saint-Pierre \$\$			
Km 553	Motel les Flots Bleus	18 rue Prudent-Cloutier (Rte 132)	(418) 797-2860
Km 554	Chalets Auberge Bernatchez	12 rue Prudent-Cloutier (Rte 132)	(418) 797-2733
Km 554	Chalets Vermont	24 rue Prudent-Cloutier (Rte 132)	(418) 797-2810
Km 555 **	Camping Mont St-Pierre	103 Rte Pierre Godefroi Coulombe	(418) 797-2250
Mont-Louis			
Km 562	Auberge des Belles-Soeurs	24 1 ^{re} avenue Est (Rte 132)	(418) 797-5000
Km 563	Camping Parc et Mer	18 10 ^e rue Est	(418) 797-5270
L'Anse-pleureuse			
Km 569	Camping de l'Anse-Pleureuse	46 1 ^{re} avenue Est (Rte 132)	(418) 763-8313
Sainte-Madeleine-De-La-Rivière-Madeleine			
Km 590	Hôtel du Rocher	53 Rte Principale (Rte 132)	(418) 393-2425
Km 591	Camping Chalets Bel-Air	99 Rte Principale (Rte 132)	(418) 281-3449
Km 595	Auberge Chez Mamie	195 Rte Principale (Rte 132)	(418) 393-2212
Km 596	Hôtel Motel Bon Accueil	208 Rte Principale (Rte 132)	(418) 393-2323
Km 596	Camping Marina de la Rivière-Madeleine	24 rue Bellevue	(418) 393-2439
Grande-Vallée \$\$			
Km 614	Auberge Motel Richard	36 rue St-François-Xavier O. (Rte 132)	(418) 393-2670
Km 616	Camping Au Soleil Couchant	75 Saint-François-Xavier Est (Rte 132)	(418) 393-2489



HÉBERGEMENTS


Petite-Vallée			
Km 620	Auberge la Maison Lebreux	2 rue de la Longue-Pointe	(418) 393-2662
Km 621	Gîte chez Joe	48 rue Principale (Rte 132)	(418) 393-3400
Km 622	Gîte Pétales de Lune sur mer	117 rue Principale (Rte 132)	(418) 393-3223
Pointe-à-la-Frégate (Cloridorme)			
Km 629	Motel L'Étoile du Nord	1 ch. du Pêcheur	(418) 395-2966
Saint-Yvon (Cloridorme)			
Km 641	Motel du Cap Saint-Yvon	907 boul. Sainte-Cécile (Rte 132)	(418) 395-2990
L'Anse-à-Valleau (Gaspé)			
Km 663	Motel et Camping des Ancêtres	865 boul. de Pointe Jaune (Rte 132)	(418) 355-9747
St-Maurice-de-l'Échouerie (Gaspé)			
Km 668	Gîte Clocher D'argent	36 ch. de l'Eglise	(514) 708-3257
Km 678	(jonction Rte 197/132) Rivière-au-Renard (Gaspé) \$\$		
Km 678 **	Camping des Appalaches	367 montée Rivière-Morris (Rte 197)	(418) 269-7775
L'Anse-au-Griffon (Gaspé)			
Km 685	Camping Griffon	421 boul. du Griffon (Rte 132)	(418) 892-5938
km 689	Motel le Noroît	589 boul. du Griffon (Rte 132)	(418) 892-5531
Km 692	Gîte Maison Madame Alain	732 boul. du Griffon (Rte 132)	(418) 892-0122
Km 693	Auberge de jeunesse Griffon Aventure	829 boul. du Griffon (Rte 132)	(418) 360-6614
Km 694	Gîte des Trois Ruisseaux	896 boul. du Griffon (Rte 132)	(418) 892-5528
Cap-des-Rosiers (Gaspé) \$\$			
Km 699	Gîte Aux Pétales de Rose	1184 boul. Cap-des-Rosiers (Rte 132)	(418) 892-5031
Km 700	Les Cabines sur Mer	1257 boul. Cap-des-Rosiers (Rte 132)	(418) 892-5777
Km 700	Gîte L'Envolée du Vieux-Couvent (fermé en 2017)	1272 boul. Cap-des-Rosiers (Rte 132)	(418) 892-0105
Km 701	Gîte Au pied du phare	1327 boul. Cap-des-Rosiers (Rte 132)	(418) 892-5707
Km 703 (entrée du parc)	Parc national Forillon (Gaspé)		
Km 704	Camping Des Rosiers	Parc Forillon	(418) 368-5505
Km 706	Camping du Cap-Bon-Ami	Parc Forillon	(418) 368-5505
Km 711	Camping Petit-Gaspé	Parc Forillon	(418) 368-5505
Km 715 (sortie du parc)	Cap-aux-Os (Gaspé) \$\$		
Km 716	Auberge Internationale Forillon	2095 boul. de Grande-Grève (Rte 132)	(418) 892-5153
Km 717	Camping 4 vents	1986 boul. de Grande-Grève (Rte 132)	(418) 892-5256
Km 719	Auberge La Petite École de Forillon	1826 boul. Forillon (Rte 132)	(418) 892-5451
Km 734 (jonction 197/132)	Gaspé \$\$		
km 742	Motel Camping Fort Ramsay	254 boul. de Gaspé (Rte 132)	(418) 368-5094
Km 745	Logis-Vacances Cégep GIM	94 rue Jacques-Cartier	(418) 368-2749
Km 745	Auberge Jeunesse La Merluche	202 rue de la Reine	(418) 368-8000



HÉBERGEMENTS

Haldimand (Gaspé) \$\$			
Km 755 **	Camping Gaspé	1029 rte de Haldimand (Rte 132)	(418) 368-4800
Douglastown (Gaspé)			
Km 758	Auberge de Douglastown	28 av. Saint-Patrick	(418) 368-0288
Saint-Georges-de-Malbaie (Percé)			
Km 770	Camping Auberge Fort Prével	2053 boul. de Douglas (Rte 132)	(418) 368-2281
Km 775	Camping Cap Rouge	2009 Rte 132	(418) 645-3804
Km 780	Camping Tête d'Indien	1669 Rte 132	(418) 645-2333
Coin-du-Banc (Percé)			
Km 797	Auberge le Coin du banc et chalets	315 Rte 132 Est	(418) 645-2907
Percé \$\$			
Km 804	Camping au Havre de la Nuit	16 rue Biard	(418) 782-2924
Km 804	Auberge de Jeunesse La maison rouge	125 Rte 132 Ouest	(418) 782-2227
Km 806	Camping Baie de Percé	180 Rte 132 Ouest	(418) 782-5102
Km 806	Motel le Macareux	262 Rte 132 Ouest	(418) 782-2414
Km 806 (bout du quai dans Percé)		Rocher Percé	

LÉGENDE

- ** *L'hébergement se situe à cette hauteur sur le chemin, mais nécessite un détour de 2 à 5 km.*
- \$\$ *D'autres hébergements sont disponibles dans ce village, mais ne sont pas listés car ils sont trop coûteux.*
-  *L'hébergement est à un tarif très économique.*





ISBN 978-2-924700-01-3



Copyright© Bottes et Vélo 2016